

## Дополнительное соглашение № 1

к Договору аренды земельного участка от 10 октября 2014 года

Московская область, г. Красногорск

05 мая 2016 года

Компания с ограниченной ответственностью «ОГИЛВИКСКО ЛИМИТЕД», зарегистрированная в соответствии с «Законом о Компаниях» Республики Кипр, 29 октября 2008 года, регистрационный номер Компании 240809, страна регистрации (инкорпорации): Республика Кипр, регистрирующий орган: Регистратор Компаний Республики Кипр, адрес (место нахождения) в стране регистрации (инкорпорации): Эсперидон, 12, 4-й этаж, почтовый индекс 1087, город Никосия, Республика Кипр, именуемая в дальнейшем «Арендодатель», в лице директоров Компании Арлене Нахикян и Костаса Христофору, действующих на основании Устава и Сертификата Министерства торговли, промышленности и туризма Департамента регистрации Компаний и официальной ликвидации Республики Кипр, с одной стороны и

Общество с ограниченной ответственностью «ГРАД» (ОГРН 1075024003185, ИНН 5024086824), зарегистрированное 26 марта 2007 года Инспекцией Федеральной налоговой службы по г. Красногорску Московской области, юридический адрес: Московская область, г. Красногорск, ул. Ильинское шоссе, дом 1А, помещение 3, именуемое в дальнейшем «Арендатор», в лице Генерального директора Мещерякова Геннадия Дмитриевича, действующего на основании Устава, с другой стороны, совместно именуемые «Стороны», заключили настоящее дополнительное соглашение к Договору аренды земельного участка от 10 октября 2014 года (далее - Соглашение), о нижеследующем:

1. В связи с перераспределением земельных участков, принадлежащих на праве собственности Арендодателю, и расположенных по адресу: Московская область, Красногорский район, вблизи р.п. Нахабино, с кадастровым номером 50:11:0030106:778 и 50:11:0030106:779, площадью 469646 кв.м. и 9734 кв.м. соответственно, Стороны пришли к соглашению о внесении изменений в Договор аренды земельного участка от 10.10.2014 года, зарегистрированного Управлением Федеральной службы государственной регистрации, кадастра и картографии по Московской области 15.12.2014 года, о чем в Едином государственном реестре прав на недвижимое имущество и сделок с ним 15 декабря 2014 года сделана запись регистрации №50-50-11/155/2014-007.

2. Статью 1 «Предмет договора» изложить в следующей редакции:

«По настоящему договору Арендодатель обязуется предоставить Арендатору за плату в аренду (во временное владение и пользование на срок действия настоящего Договора) следующие земельные участки с категорией земель: земли населенных пунктов, с разрешенным использованием: под мало - и среднеэтажное жилищное строительство, расположенные по адресу: Московская область, Красногорский муниципальный район, городское поселение Нахабино, р.п. Нахабино и принадлежащие Арендодателю на праве собственности на основании Решения о государственной регистрации вновь образованных после перераспределения земельных участков от 20.04.2016 года (далее - Участки):

1.1.1. Земельный участок площадью 37083 кв.м., с кадастровым номером 50:11:0030106:825. Право собственности Арендодателя зарегистрировано Управлением Федеральной службы государственной регистрации, кадастра и картографии по Московской области 05 мая 2016 года, о чем в Едином государственном реестре прав на недвижимое имущество и сделок с ним 05 мая 2016 года сделана запись регистрации № 50-50/011-50/011/005/2016-4561/1;







1.1.29. Земельный участок площадью 3827 кв.м., с кадастровым номером 50:11:0030106:855. Право собственности Арендодателя зарегистрировано Управлением Федеральной службы государственной регистрации, кадастра и картографии по Московской области 05 мая 2016 года, о чем в Едином государственном реестре прав на недвижимое имущество и сделок с ним 05 мая 2016 года сделана запись регистрации № 50-50/011-50/011/005/2016-4559/1;

1.1.30. Земельный участок площадью 2085 кв.м., с кадастровым номером 50:11:0030106:856. Право собственности Арендодателя зарегистрировано Управлением Федеральной службы государственной регистрации, кадастра и картографии по Московской области 05 мая 2016 года, о чем в Едином государственном реестре прав на недвижимое имущество и сделок с ним 05 мая 2016 года сделана запись регистрации № 50-50/011-50/011/005/2016-4560/1.

1.2. Арендодатель гарантирует, что Участки из оборота не изъяты, ему неизвестно о фактах: резервирования Участков для государственных или муниципальных нужд, заявления требований об установлении сервитутов. Объекты недвижимого имущества на Участках отсутствуют.

1.3. Арендодатель гарантирует, что права Арендодателя на Участки не оспариваются, Участки под арестом не находятся, письменных требований о возможности их изъятия для государственных, муниципальных или публичных нужд не заявлялось, отсутствуют другие факты, препятствующие комплексной застройке Участков.

1.3.1. Земельный участок площадью 37083 кв.м., с кадастровым номером 50:11:0030106:825 имеет ограничения прав, предусмотренные статьями 56, 56.1 Земельного кодекса Российской Федерации. Ограничение использования объектов недвижимости в границах зоны предусмотрено Постановлением Правительства РФ № 160 от 24.02.2009г., п.п 10, 11.

1.3.2. Земельный участок площадью 3827 кв.м., с кадастровым номером 50:11:0030106:826 имеет ограничения прав, предусмотренные статьями 56, 56.1 Земельного кодекса Российской Федерации. Ограничение использования объектов недвижимости в границах зоны предусмотрено Постановлением Правительства РФ № 160 от 24.02.2009г., п.п 10, 11.

1.3.3. Земельный участок площадью 7131 кв.м., с кадастровым номером 50:11:0030106:827 имеет ограничения прав, предусмотренные статьями 56, 56.1 Земельного кодекса Российской Федерации. Ограничение использования объектов недвижимости в границах зоны предусмотрено Постановлением Правительства РФ № 160 от 24.02.2009г., п.п 10, 11.

1.3.4. Земельный участок площадью 3827 кв.м., с кадастровым номером 50:11:0030106:828 имеет ограничения прав, предусмотренные статьями 56, 56.1 Земельного кодекса Российской Федерации. Ограничение использования объектов недвижимости в границах зоны предусмотрено Постановлением Правительства РФ № 160 от 24.02.2009г., п.п 10, 11.

1.3.5. Земельный участок площадью 7131 кв.м., с кадастровым номером 50:11:0030106:829 имеет ограничения прав, предусмотренные статьями 56, 56.1 Земельного кодекса Российской Федерации. Ограничение использования объектов недвижимости в границах зоны предусмотрено Постановлением Правительства РФ № 160 от 24.02.2009г., п.п 10, 11.

1.3.6. Земельный участок площадью 105513 кв.м., с кадастровым номером 50:11:0030106:841 имеет ограничения прав, предусмотренные статьями 56, 56.1 Земельного кодекса Российской Федерации. Ограничение использования объектов недвижимости в границах зоны предусмотрено Постановлением Правительства РФ № 160 от 24.02.2009г., п.п 10, 11.

1.3.7. Земельный участок площадью 35170 кв.м., с кадастровым номером 50:11:0030106:845 имеет ограничения прав, предусмотренные статьями 56, 56.1 Земельного кодекса Российской Федерации. Ограничение использования объектов недвижимости в границах зоны предусмотрено Постановлением Правительства РФ № 160 от 24.02.2009г., п.п 10, 11.

1.3.8. Земельный участок площадью 62523 кв.м., с кадастровым номером 50:11:0030106:847 имеет ограничения прав, предусмотренные статьями 56, 56.1 Земельного кодекса Российской Федерации. Ограничение использования объектов недвижимости в границах зоны предусмотрено Постановлением Правительства РФ № 160 от 24.02.2009г., п.п 10, 11.

1.3.9. Земельный участок площадью 30508 кв.м., с кадастровым номером 50:11:0030106:848 имеет ограничения прав, предусмотренные статьями 56, 56.1 Земельного кодекса Российской Федерации. Ограничение использования объектов недвижимости в границах зоны предусмотрено Постановлением Правительства РФ № 160 от 24.02.2009г., п.п 10, 11.

1.3.10. Земельный участок площадью 7131 кв.м., с кадастровым номером 50:11:0030106:852 имеет ограничения прав, предусмотренные статьями 56, 56.1 Земельного кодекса Российской Федерации. Ограничение использования объектов недвижимости в границах зоны предусмотрено Постановлением Правительства РФ № 160 от 24.02.2009г., п.п 10, 11.

1.3.11. Земельный участок площадью 7132 кв.м., с кадастровым номером 50:11:0030106:854 имеет ограничения прав, предусмотренные статьями 56, 56.1 Земельного кодекса Российской Федерации. Ограничение использования объектов недвижимости в границах зоны предусмотрено Постановлением Правительства РФ № 160 от 24.02.2009г., п.п 10, 11.

1.3.12. Земельный участок площадью 3827 кв.м., с кадастровым номером 50:11:0030106:855 имеет ограничения прав, предусмотренные статьями 56, 56.1 Земельного кодекса Российской Федерации. Ограничение использования объектов недвижимости в границах зоны предусмотрено Постановлением Правительства РФ № 160 от 24.02.2009г., п.п 10, 11.

1.3.13. Земельный участок площадью 2085 кв.м., с кадастровым номером 50:11:0030106:856 имеет ограничения прав, предусмотренные статьями 56, 56.1 Земельного кодекса Российской Федерации. Ограничение использования объектов недвижимости в границах зоны предусмотрено Постановлением Правительства РФ № 160 от 24.02.2009г., п.п 10, 11.

1.4. Участки предоставляется Арендатору с целью комплексной застройки их территории объектами жилого, инженерного, культурно-бытового и социального назначения в соответствии с видом разрешенного использования.

1.5. Передача Участков осуществляется по акту приема-передачи, подписанному Сторонами.

1.6. Участки передаются Арендодателем по Акту приема-передачи Арендатору в течение 10 (Десяти) рабочих дней с даты подписания настоящего Договора.

1.7. Договор подлежит государственной регистрации в соответствии со статьей 26 Федерального Закона № 122-ФЗ от 27.07.1999 г. «О государственной регистрации прав на недвижимое имущество и сделок с ним».

1.8. В случае раздела Участков на земельные участки меньшей площади, Стороны обязуются внести соответствующие изменения в настоящий Договор или заключить договоры аренды на все меньшие земельные участки, образованные после раздела Участков, в течение 6-ти месяцев с даты государственной регистрации права собственности Арендодателя на эти земельные участки меньшей площади.

### 3. Пункт 2.1 Стати 2 «Арендная плата» изложить в следующей редакции:

«2.1. Размер ежегодной арендной платы за арендуемые Участки составляет

и, из которой:

- за земельный участок площадью 37083 кв.м., с кадастровым номером 50:11:0030106:825 -

- за земельный участок площадью 3827 кв.м., с кадастровым номером 50:11:0030106:826 -

- за земельный участок площадью 7131 кв.м., с кадастровым номером 50:11:0030106:827 -

- за земельный участок площадью 3827 кв.м., с кадастровым номером 50:11:0030106:828 -

- за земельный участок площадью 7131 кв.м., с кадастровым номером 50:11:0030106:829 -

- за земельный участок площадью 3828 кв.м., с кадастровым номером 50:11:0030106:830 -

- за земельный участок площадью 7131 кв.м., с кадастровым номером 50:11:0030106:831 -

- за земельный участок площадью 3828 кв.м., с кадастровым номером 50:11:0030106:832 -

- за земельный участок площадью 7130 кв.м., с кадастровым номером 50:11:0030106:833 -

- за земельный участок площадью 3828 кв.м., с кадастровым номером 50:11:0030106:834 -

- за земельный участок площадью 7131 кв.м., с кадастровым номером 50:11:0030106:835 -

- за земельный участок площадью 3828 кв.м., с кадастровым номером 50:11:0030106:836 -

- за земельный участок площадью 7131 кв.м., с кадастровым номером 50:11:0030106:837 -

- за земельный участок площадью 3828 кв.м., с кадастровым номером 50:11:0030106:838 -

- за земельный участок площадью 7130 кв.м., с кадастровым номером 50:11:0030106:839 -

- за земельный участок площадью 4197 кв.м., с кадастровым номером 50:11:0030106:840 -

- за земельный участок площадью 105513 кв.м., с кадастровым номером 50:11:0030106:841 -

- за земельный участок площадью 20114 кв.м., с кадастровым номером 50:11:0030106:842 -

- за земельный участок площадью 35170 кв.м., с кадастровым номером 50:11:0030106:845 -

- за земельный участок площадью 38683 кв.м., с кадастровым номером 50:11:0030106:846 -

- за земельный участок площадью 62523 кв.м., с кадастровым номером 50:11:0030106:847 -

- за земельный участок площадью 30508 кв.м., с кадастровым номером 50:11:0030106:848 -

- за земельный участок площадью 27721 кв.м., с кадастровым номером 50:11:0030106:849 -

- за земельный участок площадью 782 кв.м., с кадастровым номером 50:11:0030106:850 -

- за земельный участок площадью 3206 кв.м., с кадастровым номером 50:11:0030106:851 -

- за земельный участок площадью 7131 кв.м., с кадастровым номером 50:11:0030106:852 -

- за земельный участок площадью 3827 кв.м., с кадастровым номером 50:11:0030106:853 -

- за земельный участок площадью 7132 кв.м., с кадастровым номером 50:11:0030106:854 -

- за земельный участок площадью 3827 кв.м., с кадастровым номером 50:11:0030106:855 -

- за земельный участок площадью 2085 кв.м., с кадастровым номером 50:11:0030106:856 -

4. Оплата за период с даты подписания настоящего Соглашения и до истечения текущего оплачиваемого квартала, производится в срок до 15 числа месяца следующего за оплачиваемым кварталом в сумме, пропорциональной количеству дней пользования Участками с даты государственной регистрации настоящего Соглашения до окончания оплачиваемого квартала.

5. На момент заключения настоящего Соглашения, Участки содержат обременение в пользу Арендатора, установленное Договором аренды от 10 октября 2014 года, зарегистрированным в Управлении Федеральной службы государственной регистрации, кадастра и картографии по Московской области 15.12.2014 года, о чем в Едином государственном реестре прав на недвижимое имущество и сделок с ним 15 декабря 2014 года сделана запись регистрации №50-50-11/155/2014-007.

6. В остальной части Договор аренды земельного участка от 10 Октября 2014 года оставить в прежней редакции.

7. Настоящее Соглашение вступает в силу 05 мая 2016 года. Настоящее Соглашение подлежит государственной регистрации в соответствии со статьей 26 Федерального Закона № 122-ФЗ от 27.07.1999 г. «О государственной регистрации прав на недвижимое имущество и сделок с ним».



8. Настоящее Соглашение является неотъемлемой частью Договора аренды земельного участка от 10 октября 2014 года.

9. Настоящее Соглашение составлено в трех экземплярах, из которых один экземпляр находится у Арендодателя, второй у Арендатора, третий представляется в регистрирующий орган.

#### Адреса и платежные реквизиты Сторон

##### Арендодатель:

Компания с ограниченной ответственностью «ОГИЛВИКСКО ЛИМИТЕД», зарегистрированная в соответствии с «Законом о Компаниях» Республики Кипр, 29 октября 2008 года за номером 240809; ИНН:9909317040; КПП:502470001.

Юридический адрес: Эсперидон, 12, 4-ый этаж, почтовый индекс 1087, город Никосия, Республика Кипр,

Банк КБ «АКРОПОЛЬ» АО г. Москва,

Расчетный счет: 40 807 810 300 000 001 356,

Корр. счет: 30 101 810 345 250 000 677, БИК: 044525677.

##### Арендатор:

Общество с ограниченной ответственностью «ГРАД»

ОГРН 1075024003185, ИНН 5024086824, КПП 502401001,

Юридический адрес: 143405, Московская область, г. Красногорск, ул. Ильинское шоссе, д. 1А, помещение 3.

Банк ПАО «БИНБАНК» (г. Москва),

Расчетный счет 40702810400170000717,

Корр. счет 30101810200000000205, БИК 044525205.

##### Приложение:


1. Копия кадастрового паспорта земельного участка с кадастровым номером 50:11:0030106:825 от 14.04.2016 года (на 8 л. в 1 экз.),
2. Копия кадастрового паспорта земельного участка с кадастровым номером 50:11:0030106:826 от 14.04.2016 года (на 6 л. в 1 экз.),
3. Копия кадастрового паспорта земельного участка с кадастровым номером 50:11:0030106:827 от 14.04.2016 года (на 6 л. в 1 экз.),
4. Копия кадастрового паспорта земельного участка с кадастровым номером 50:11:0030106:828 от 14.04.2016 года (на 8 л. в 1 экз.),
5. Копия кадастрового паспорта земельного участка с кадастровым номером 50:11:0030106:829 от 14.04.2016 года (на 8 л. в 1 экз.),
6. Копия кадастрового паспорта земельного участка с кадастровым номером 50:11:0030106:830 от 14.04.2016 года (на 2 л. в 1 экз.),
7. Копия кадастрового паспорта земельного участка с кадастровым номером 50:11:0030106:831 от 14.04.2016 года (на 2 л. в 1 экз.),
8. Копия кадастрового паспорта земельного участка с кадастровым номером 50:11:0030106:832 от 14.04.2016 года (на 2 л. в 1 экз.),
9. Копия кадастрового паспорта земельного участка с кадастровым номером 50:11:0030106:833 от 14.04.2016 года (на 2 л. в 1 экз.),
10. Копия кадастрового паспорта земельного участка с кадастровым номером 50:11:0030106:834 от 14.04.2016 года (на 2 л. в 1 экз.),
11. Копия кадастрового паспорта земельного участка с кадастровым номером 50:11:0030106:835 от 14.04.2016 года (на 2 л. в 1 экз.),

12. Копия кадастрового паспорта земельного участка с кадастровым номером 50:11:0030106:836 от 14.04.2016 года (на 2 л. в 1 экз.),
13. Копия кадастрового паспорта земельного участка с кадастровым номером 50:11:0030106:837 от 14.04.2016 года (на 2 л. в 1 экз.),
14. Копия кадастрового паспорта земельного участка с кадастровым номером 50:11:0030106:838 от 14.04.2016 года (на 2 л. в 1 экз.),
15. Копия кадастрового паспорта земельного участка с кадастровым номером 50:11:0030106:839 от 14.04.2016 года (на 2 л. в 1 экз.),
16. Копия кадастрового паспорта земельного участка с кадастровым номером 50:11:0030106:840 от 14.04.2016 года (на 2 л. в 1 экз.),
17. Копия кадастрового паспорта земельного участка с кадастровым номером 50:11:0030106:841 от 14.04.2016 года (на 8 л. в 1 экз.),
18. Копия кадастрового паспорта земельного участка с кадастровым номером 50:11:0030106:842 от 14.04.2016 года (на 2 л. в 1 экз.),
19. Копия кадастрового паспорта земельного участка с кадастровым номером 50:11:0030106:845 от 14.04.2016 года (на 6 л. в 1 экз.),
20. Копия кадастрового паспорта земельного участка с кадастровым номером 50:11:0030106:846 от 14.04.2016 года (на 2 л. в 1 экз.),
21. Копия кадастрового паспорта земельного участка с кадастровым номером 50:11:0030106:847 от 14.04.2016 года (на 6 л. в 1 экз.),
22. Копия кадастрового паспорта земельного участка с кадастровым номером 50:11:0030106:848 от 14.04.2016 года (на 10 л. в 1 экз.),
23. Копия кадастрового паспорта земельного участка с кадастровым номером 50:11:0030106:849 от 14.04.2016 года (на 2 л. в 1 экз.),
24. Копия кадастрового паспорта земельного участка с кадастровым номером 50:11:0030106:850 от 14.04.2016 года (на 2 л. в 1 экз.),
25. Копия кадастрового паспорта земельного участка с кадастровым номером 50:11:0030106:851 от 14.04.2016 года (на 2 л. в 1 экз.),
26. Копия кадастрового паспорта земельного участка с кадастровым номером 50:11:0030106:852 от 14.04.2016 года (на 4 л. в 1 экз.),
27. Копия кадастрового паспорта земельного участка с кадастровым номером 50:11:0030106:853 от 14.04.2016 года (на 2 л. в 1 экз.),
28. Копия кадастрового паспорта земельного участка с кадастровым номером 50:11:0030106:854 от 14.04.2016 года (на 6 л. в 1 экз.),
29. Копия кадастрового паспорта земельного участка с кадастровым номером 50:11:0030106:855 от 14.04.2016 года (на 6 л. в 1 экз.),
30. Копия кадастрового паспорта земельного участка с кадастровым номером 50:11:0030106:856 от 14.04.2016 года (на 4 л. в 1 экз.).

Подписи Сторон:

От Арендодателя:

Директор

  
Арлене Нахикян

Директор

  
Костас Христофору

От Арендатора:

Генеральный директор

Г.Д. Мелкоян



## Акт

приема – передачи земельных участков  
по Договору аренды земельного участка от 10 октября 2014 года  
в редакции дополнительного соглашения № 1 от 05 мая 2016 года.

Московская область, г. Красногорск

05 мая 2016 года

**Компания с ограниченной ответственностью «ОГИЛВИКСКО ЛИМИТЕД»**, зарегистрированная в соответствии с «Законом о Компаниях» Республики Кипр, 29 октября 2008 года, регистрационный номер Компании 240809, страна регистрации (инкорпорации): Республика Кипр, регистрирующий орган: Регистратор Компаний Республики Кипр, адрес (место нахождения) в стране регистрации (инкорпорации): Эсперидон, 12, 4-й этаж, почтовый индекс 1087, город Никосия, Республика Кипр, именуемая в дальнейшем «Арендодатель», в лице директоров Компании Арлене Нахикян и Костаса Христофору, действующих на основании Устава и Сертификата Министерства торговли, промышленности и туризма Департамента регистрации Компаний и официальной ликвидации Республики Кипр, с одной стороны,

и **Общество с ограниченной ответственностью «ГРАД»** (ОГРН 1075024003185, ИНН 5024086824), зарегистрированное 26 марта 2007 года Инспекцией Федеральной налоговой службы по г. Красногорску Московской области, юридический адрес: Московская область, г. Красногорск, ул. Ильинское шоссе, д. 1А, помещение 3, именуемое в дальнейшем «Арендатор», в лице Генерального директора Мещерякова Геннадия Дмитриевича, действующего на основании Устава, именуемое в дальнейшем «Арендатор», совместно именуемые "Стороны", составили настоящий Акт о нижеследующем:

1. Арендодатель передает, а Арендатор принимает за плату в аренду (во временное владение и пользование) следующие земельные участки с категорией земель: земли населенных пунктов, с разрешенным использованием: под мало - и среднеэтажное жилищное строительство, расположенные по адресу: Московская область, Красногорский муниципальный район, городское поселение Нахабино, р.п. Нахабино:

- 1.1. Земельный участок площадью 37083 кв.м., с кадастровым номером 50:11:0030106:825;
- 1.2. Земельный участок площадью 3827 кв.м., с кадастровым номером 50:11:0030106:826;
- 1.3. Земельный участок площадью 7131 кв.м., с кадастровым номером 50:11:0030106:827;
- 1.4. Земельный участок площадью 3827 кв.м., с кадастровым номером 50:11:0030106:828;
- 1.5. Земельный участок площадью 7131 кв.м., с кадастровым номером 50:11:0030106:829;
- 1.6. Земельный участок площадью 3828 кв.м., с кадастровым номером 50:11:0030106:830;
- 1.7. Земельный участок площадью 7131 кв.м., с кадастровым номером 50:11:0030106:831;
- 1.8. Земельный участок площадью 3828 кв.м., с кадастровым номером 50:11:0030106:832;
- 1.9. Земельный участок площадью 7130 кв.м., с кадастровым номером 50:11:0030106:833;
- 1.10. Земельный участок площадью 3828 кв.м., с кадастровым номером 50:11:0030106:834;
- 1.11. Земельный участок площадью 7131 кв.м., с кадастровым номером 50:11:0030106:835;
- 1.12. Земельный участок площадью 3828 кв.м., с кадастровым номером 50:11:0030106:836;
- 1.13. Земельный участок площадью 7131 кв.м., с кадастровым номером 50:11:0030106:837;
- 1.14. Земельный участок площадью 3828 кв.м., с кадастровым номером 50:11:0030106:838;
- 1.15. Земельный участок площадью 7130 кв.м., с кадастровым номером 50:11:0030106:839;
- 1.16. Земельный участок площадью 4197 кв.м., с кадастровым номером 50:11:0030106:840;
- 1.17. Земельный участок площадью 105513 кв.м., с кадастровым номером 50:11:0030106:841;
- 1.18. Земельный участок площадью 20114 кв.м., с кадастровым номером 50:11:0030106:842;
- 1.19. Земельный участок площадью 35170 кв.м., с кадастровым номером 50:11:0030106:845;
- 1.20. Земельный участок площадью 38683 кв.м., с кадастровым номером 50:11:0030106:846;
- 1.21. Земельный участок площадью 62523 кв.м., с кадастровым номером 50:11:0030106:847;
- 1.22. Земельный участок площадью 30508 кв.м., с кадастровым номером 50:11:0030106:848;
- 1.23. Земельный участок площадью 27721 кв.м., с кадастровым номером 50:11:0030106:849;
- 1.24. Земельный участок площадью 782 кв.м., с кадастровым номером 50:11:0030106:850;

- 15. Земельный участок площадью 3206 кв.м., с кадастровым номером 50:11:0030106:851;
- 16. Земельный участок площадью 7131 кв.м., с кадастровым номером 50:11:0030106:852;
- 17. Земельный участок площадью 3827 кв.м., с кадастровым номером 50:11:0030106:853;
- 18. Земельный участок площадью 7132 кв.м., с кадастровым номером 50:11:0030106:854;
- 19. Земельный участок площадью 3827 кв.м., с кадастровым номером 50:11:0030106:855;
- 20. Земельный участок площадью 2085 кв.м., с кадастровым номером 50:11:0030106:856.

2. Состояние передаваемых земельных участков отвечает целям их использования, установленным Договором аренды земельного участка от 10 октября 2014 года.

3. Настоящий Акт приема-передачи составлен и подписан сторонами в 3-х экземплярах, имеющих одинаковую юридическую силу и является неотъемлемой частью Договора аренды земельного участка от 10 октября 2014 года.

**Адреса и реквизиты Сторон:**

**Арендодатель:**

Компания с ограниченной ответственностью «ОГИЛВИКСКО ЛИМИТЕД»,  
зарегистрированная в соответствии с «Законом о Компаниях» Республики Кипр, 29  
октября 2008 года за номером 240809; ИНН:9909317040; КПП:502470001.  
Юридический адрес: Эсперидон, 12, 4-ый этаж, почтовый индекс 1087, город Никосия,  
Республика Кипр,  
Банк: КБ «АКРОПОЛЬ» АО (г. Москва),  
Расчетный счет: 40 807 810 300 000 001 356,  
Корр. счет: 30 101 810 345 250 000 677, БИК: 044525677.

**Арендатор:**

Общество с ограниченной ответственностью «ГРАД»  
ИНН: 5075024003185, ИНН 5024086824, КПП 502401001,  
Юридический адрес: 143405, Московская область, г. Красногорск, ул. Ильинское шоссе, д.  
№ 3, помещение 3.  
Банк: ПАО «БИНБАНК» (г. Москва),  
Расчетный счет 40702810400170000717,  
Корр. счет 30101810200000000205, БИК 044525205.

**Подписи Сторон:**

От Арендодателя:

Директор

Имя: Нахикян

Директор

Имя: Христофору

От Арендатора:

Генеральный директор

Г.Д.Мещеряков



КАДАСТРОВЫЙ ПАСПОРТ ЗЕМЕЛЬНОГО УЧАСТКА

"14" апреля 2016 г. № МО-16/ЗВ-967662

1	Кадастровый номер:	50:11:0030106:825	2	Лист №1	3	Всего листов: 8
4	Номер кадастрового квартала:	50:11:0030106				
5	Предыдущие номера:	50:11:0030106.778, 50:11:0030106:779	6	Дата внесения номера в государственный кадастр недвижимости: 14.04.2016		
7						
8	Кадастровые номера объектов капитального строительства: 50:11:0000000:169563					
9	Адрес (описание местоположения): Московская область, Крайновский муниципальный район, городское поселение Нахабино, р.п.Нахабино					
10	Категория земель: Земли населенных пунктов					
11	Разрешенное использование: под мало- и среднеэтажное жилищное строительство					
12	Площадь: 37083+/64 кв. м					
13	Кадастровая стоимость: 374913950.80 руб.					
14	Сведения о правах:					
15	Особые отметки:					
16	Сведения о природных объектах:					
17	Дополнительные сведения:					
17.1	Кадастровые номера участков, образованных с земельным участком: 50:11:0030106:847, 50:11:0030106:849, 50:11:0030106:851, 50:11:0030106:854, 50:11:0030106:856, 50:11:0030106:835, 50:11:0030106:830, 50:11:0030106:829, 50:11:0030106:855, 50:11:0030106:844, 50:11:0030106:842, 50:11:0030106:834, 50:11:0030106:828, 50:11:0030106:827, 50:11:0030106:850, 50:11:0030106:845, 50:11:0030106:843, 50:11:0030106:839, 50:11:0030106:837, 50:11:0030106:832, 50:11:0030106:831, 50:11:0030106:848, 50:11:0030106:838, 50:11:0030106:856, 50:11:0030106:846, 50:11:0030106:852, 50:11:0030106:853, 50:11:0030106:841, 50:11:0030106:840, 50:11:0030106:833, 50:11:0030106:826					
17.2	Кадастровый номер преобразованного участка: _____					
17.3	Кадастровые номера участков, подлежащих снятию или снятых с кадастрового учета: 50:11:0030106:779, 50:11:0030106:778					
17.4	Кадастровые номера участков, образованных из земельного участка: _____					
18	Характер сведений государственного кадастра недвижимости (статус записи о земельном участке): Сведения об объекте недвижимости имеют статус временные.					
19	Дата истечения временного характера сведений - 15.04.2021.					
19	Сведения о кадастровых инженерах: Давыдчик Юрий Михайлович, 50-11-479, 31.03.2016 г.					



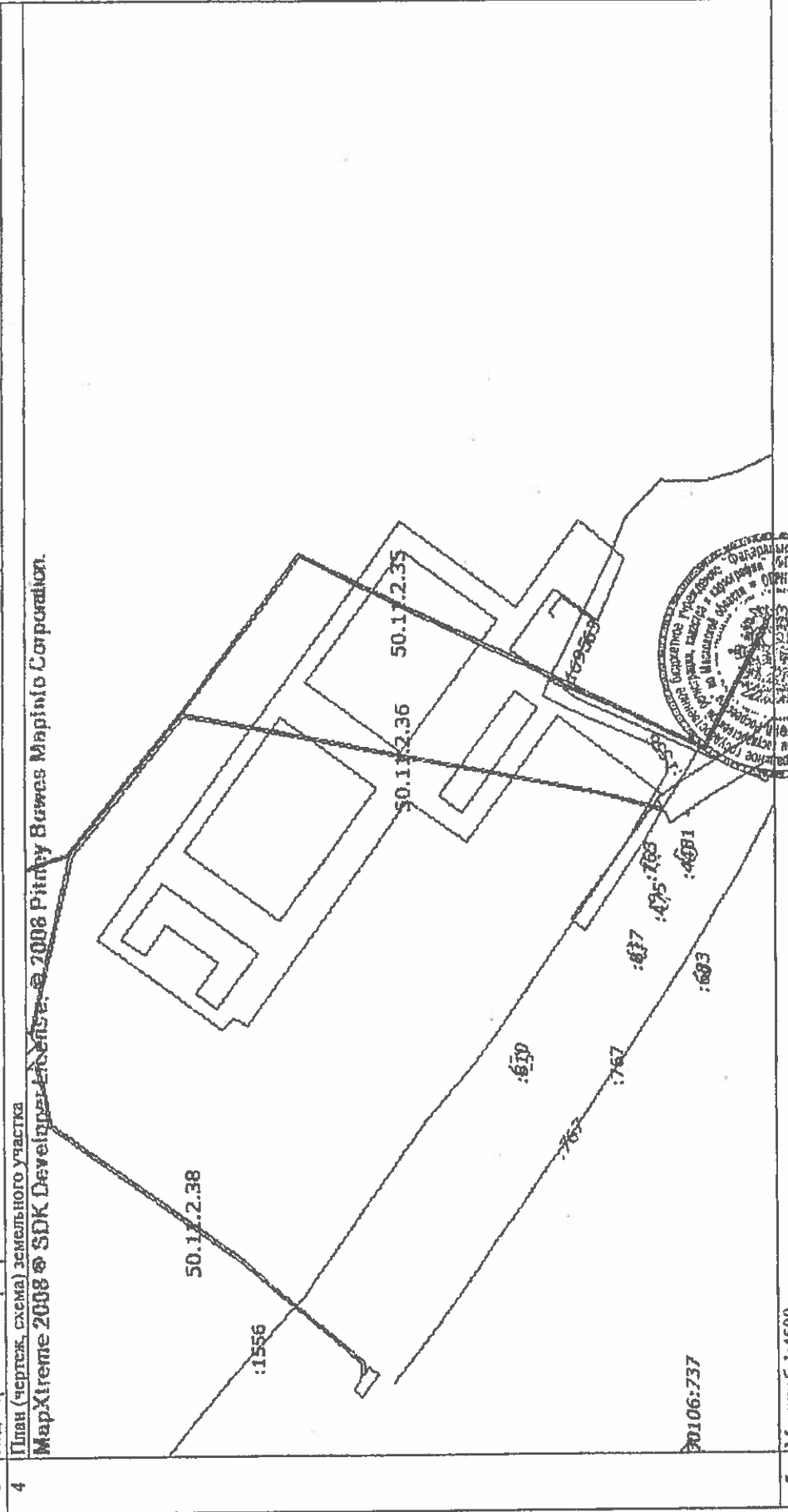
Начальник территориального отдела №17  
(полное наименование должности)

Е. В. Трунов  
(инициаль, фамилия)

И.о. заместителя начальника отдела  
Пчелкин В.В.

КАДАСТРОВЫЙ ПАСПОРТ ЗЕМЕЛЬНОГО УЧАСТКА

"14" апреля 2016 г. № МО-16/ЗВ-967662		2	Лист № 2	3	Всего листов: 8
1	Кадастровый номер: 50:11:0030106:825				



5	Масштаб 1:4500
---	----------------



Начальник территориального отдела №17  
 (полное наименование должности)


М.П.

Е. В. Трунов  
 (инициалы, фамилия)

## КАДАСТРОВЫЙ ПАСПОРТ ЗЕМЕЛЬНОГО УЧАСТКА

"14" апреля 2016 г. № МО-16/ЗВ-967662

1	Кадастровый номер:	50:11:0030106:825	2	Лист № 3	3	Всего листов: 8
4	Сведения о частях земельного участка и обременениях					
Номер п/п	Учетный номер части	Площадь (м²)	Характеристика части			
1	2	3	4			
1	1	412	<p>Ограничения прав на земельный участок, предусмотренные статьями 56, 56.1 Земельного кодекса Российской Федерации. Ограничение использования объектов недвижимости в границах зоны предусмотрено Постановлением Правительства РФ № 160 от 24.02.2009г., п.п 10, 11: п.10. В пределах охранных зон без письменного решения о согласовании сетевых организаций юридическим и физическим лицам запрещается: а) строительство, капитальный ремонт, реконструкция или снос зданий и сооружений; б) горные, взрывные, мелноразрывные работы, в том числе связанные с временным затоплением земель; в) посадка и вырубка деревьев и кустарников; г) дноуглубительные, землечерпальные и погрузочно-разгрузочные работы, добыча рыбы, других водных животных и растений придонными орудиями лова, устройство водопоя, колка и заготовка льда (в охранных зонах подводных кабельных линий электропередачи); д) проход судов, у которых расстояние по вертикали от верхнего крайнего габарита с грузом или без груза до нижней точки провеса проводов переходов воздушных линий электропередачи через водоемы менее минимально допустимого расстояния, в том числе с учетом максимального уровня подьема воды при паводке; е) проезд машин и механизмов, имеющих общую высоту с грузом или без груза от поверхности дороги более 4,5 метра (в охранных зонах воздушных линий электропередачи); ж) земляные работы на глубине более 0,3 метра (на вспахиваемых землях на глубине более 0,45 метра), а также планировка грунта (в охранных зонах подземных кабельных линий электропередачи); з) полив сельскохозяйственных культур в случае, если высота струи воды может составить свыше 3 метров (в охранных зонах воздушных линий электропередачи); и) полевые сельскохозяйственные работы с применением сельскохозяйственных машин и оборудования высотой более 4 метров (в охранных зонах воздушных линий электропередачи) или полевые сельскохозяйственные работы, связанные с вспашкой земли (в охранных зонах кабельных линий электропередачи) п.11. В охранных зонах, установленных для объектов электросетевого хозяйства напряжением до 1000 вольт, помимо действий, предусмотренных пунктом 10 настоящих Правил, без письменного решения о согласовании сетевых организаций запрещается: а) размещать детские и спортивные площадки, стадионы, рынки, торговые точки, полевые станы, загоны для скота, гаражи и стоянки всех видов машин и механизмов (в охранных зонах воздушных линий электропередачи); б) складировать или размещать хранилища любых, в том числе горюче-смазочных, материалов; в) устраивать причалы для стоянки судов, барж и плавучих кранов, бросать якоря с судов и осуществлять их проход с отданными якорями, цепями, лотами, волокушами и тралями (в охранных зонах подводных кабельных линий электропередачи). 50.11.2.36. Доверенность от 25.05.2015 № 2-1039</p>			
2	2	166	<p>Ограничения прав на земельный участок, предусмотренные статьями 56, 56.1 Земельного кодекса Российской Федерации. Ограничение использования объектов недвижимости в границах зоны предусмотрено Постановлением Правительства РФ № 160 от 24.02.2009г., п.п 10, 11: п.10. В пределах охранных зон без письменного решения о согласовании сетевых организаций юридическим и физическим лицам запрещается: а) строительство, капитальный ремонт, реконструкция или снос зданий и сооружений; б) горные, взрывные, мелноразрывные работы, в том числе связанные с временным затоплением земель; в) посадка и вырубка деревьев и кустарников; г) дноуглубительные, землечерпальные и погрузочно-разгрузочные работы, добыча рыбы, других водных животных и растений придонными орудиями лова, устройство водопоя, колка и заготовка льда (в охранных зонах подводных кабельных линий электропередачи); д) проход судов, у которых расстояние по вертикали от верхнего крайнего габарита с грузом или без груза до нижней точки провеса проводов переходов воздушных линий электропередачи через водоемы менее минимально допустимого расстояния, в том числе с учетом максимального уровня подьема воды при паводке; е) проезд машин и механизмов, имеющих общую высоту с грузом или без груза от поверхности дороги более 4,5 метра (в охранных зонах воздушных линий электропередачи); ж) земляные работы на глубине более 0,3 метра (на вспахиваемых землях на глубине более 0,45 метра), а также планировка грунта (в охранных зонах подземных кабельных линий электропередачи); з) полив сельскохозяйственных культур в случае, если высота струи воды может составить свыше 3 метров (в охранных зонах воздушных линий электропередачи); и) полевые сельскохозяйственные работы с применением сельскохозяйственных машин и оборудования высотой более 4 метров (в охранных зонах воздушных линий электропередачи) или полевые сельскохозяйственные работы, связанные с вспашкой земли (в охранных зонах кабельных линий электропередачи) п.11. В охранных зонах, установленных для объектов электросетевого хозяйства напряжением до 1000 вольт, помимо действий, предусмотренных пунктом 10 настоящих Правил, без письменного решения о согласовании сетевых организаций запрещается: а) размещать детские и спортивные площадки, стадионы, рынки, торговые точки, полевые станы, загоны для скота, гаражи и стоянки всех видов машин и механизмов (в охранных зонах воздушных линий электропередачи); б) складировать или размещать хранилища любых, в том числе горюче-смазочных, материалов; в) устраивать причалы для стоянки судов, барж и плавучих кранов, бросать якоря с судов и осуществлять их проход с отданными якорями, цепями, лотами, волокушами и тралями (в охранных зонах подводных кабельных линий электропередачи). 50.11.2.36. Доверенность от 25.05.2015 № 2-1039</p>			



Начальник территориального отдела №17  
(полное наименование должности)

Е В Трунов  
(инициалы, фамилия)


## КАДАСТРОВЫЙ ПАСПОРТ ЗЕМЕЛЬНОГО УЧАСТКА

"14" апреля 2016 г. № МО-16/ЗВ-967662

1	Кадастровый номер:	50:11:0030106:825	2	Лист № 4	3	Всего листов: 8
Сведения о частях земельного участка и обременениях						
Номер п/п	Учетный номер части	Площадь (м <sup>2</sup> )	Характеристика части			
1	2	3	4			
			<p>землечерпальные и погрузочно-разгрузочные работы, добыча рыбы, других водных животных и растений придонными орудиями лова, устройство водопоев, колка и заготовка льда (в охранных зонах подводных кабельных линий электропередачи); д) проход судов, у которых расстояние по вертикали от верхнего крайнего габарита с грузом или без груза до нижней точки провеса проводов переходов воздушных линий электропередачи через водосмы менее минимально допустимого расстояния, в том числе с учетом максимального уровня подъема воды при паводке; е) проезд машин и механизмов, имеющих общую высоту с грузом или без груза от поверхности дороги более 4,5 метра (в охранных зонах воздушных линий электропередачи); ж) земляные работы на глубине более 0,3 метра (на вспахиваемых землях на глубине более 0,45 метра), а также планировка грунта (в охранных зонах подземных кабельных линий электропередачи); з) полив сельскохозяйственных культур в случае, если высота струи воды может составить свыше 3 метров (в охранных зонах воздушных линий электропередачи); и) полевые сельскохозяйственные работы с применением сельскохозяйственных машин и оборудования высотой более 4 метров (в охранных зонах воздушных линий электропередачи) или полевые сельскохозяйственные работы, связанные с вспашкой земли (в охранных зонах кабельных линий электропередачи); л.11. В охранных зонах, установленных для объектов электросетевого хозяйства напряжением до 1000 вольт, помимо действий, предусмотренных пунктом 10 настоящих Правил, без письменного решения о согласовании сетевых организаций запрещается: а) размещать детские и спортивные площадки, стадионы, рынки, торговые точки, полевые станы, загоны для скота, гаражи и стоянки всех видов машин и механизмов (в охранных зонах воздушных линий электропередачи); б) складировать или размещать хранилища любых, в том числе горюче-смазочных, материалов; в) устраивать причалы для стоянки судов, барж и плавучих кранов, бросать якоря с судов и осуществлять их проход с огданными якорями, цепями, лотами, волокушами и трапами (в охранных зонах подводных кабельных линий электропередачи); 50.11.2.46. Доверенность от 25.05.2015 № 2-1039</p>			
3	3	166	<p>Ограничения прав на земельный участок, предусмотренные статьями 56, 56.1 Земельного кодекса Российской Федерации. Ограничение использования объектов недвижимости в границах зоны предусмотрено Постановлением Правительства РФ № 160 от 24.02.2009г., п.п 10, 11: п.10. В пределах охранных зон без письменного решения о согласовании сетевых организаций юридическим и физическим лицам запрещается: а) строительство, капитальный ремонт, реконструкция или снос зданий и сооружений; б) горные, взрывные, мелиоративные работы, в том числе связанные с временным затоплением земель; в) посадка и вырубка деревьев и кустарников; г) дноуглубительные, землечерпальные и погрузочно-разгрузочные работы, добыча рыбы, других водных животных и растений придонными орудиями лова, устройство водопоев, колка и заготовка льда (в охранных зонах подводных кабельных линий электропередачи); д) проезд машин и механизмов, имеющих общую высоту с грузом или без груза до нижней точки провеса проводов переходов воздушных линий электропередачи через водосмы менее минимально допустимого расстояния, в том числе с учетом максимального уровня подъема воды при паводке; е) проезд машин и механизмов, имеющих общую высоту с грузом или без груза от поверхности дороги более 4,5 метра (в охранных зонах воздушных линий электропередачи); ж) земляные работы на глубине более 0,3 метра (на вспахиваемых землях на глубине более 0,45 метра), а также планировка грунта (в охранных зонах подземных кабельных линий электропередачи); з) полив сельскохозяйственных культур в случае, если высота струи воды может составить свыше 3 метров (в охранных зонах воздушных линий электропередачи); и) полевые сельскохозяйственные работы с применением сельскохозяйственных машин и оборудования высотой более 4 метров (в охранных зонах воздушных линий электропередачи) или полевые сельскохозяйственные работы, связанные с вспашкой земли (в охранных зонах кабельных линий электропередачи); л.11. В охранных зонах, установленных для объектов электросетевого хозяйства напряжением до 1000 вольт, помимо действий, предусмотренных пунктом 10 настоящих Правил, без письменного решения о согласовании сетевых организаций запрещается: а) размещать детские и спортивные площадки, стадионы, рынки, торговые точки, полевые станы, загоны для скота, гаражи и стоянки всех видов машин и механизмов (в охранных зонах воздушных линий электропередачи); б) складировать или размещать хранилища любых, в том числе горюче-смазочных, материалов; в) устраивать причалы для стоянки судов, барж и плавучих кранов, бросать якоря с судов и осуществлять их проход с огданными якорями, цепями, лотами, волокушами и трапами (в охранных зонах подводных кабельных линий электропередачи); 50.11.2.46. Доверенность от 25.05.2015 № 2-1039</p>			

Начальник территориального отдела №17  
(полное наименование должности)

Е. В. Трунов  
(инициалы, фамилия)





КАДАСТРОВЫЙ ПАСПОРТ ЗЕМЕЛЬНОГО УЧАСТКА

"14" апреля 2016 г. № МО-16/ЗВ-967662

1	Кадастровый номер: 50:11:0030106:825	2	Лист № 5	3	Всего листов: 8
Сведения о частях земельного участка и обременениях					
Номер п/п	Учетный номер части	Площадь (м²)	Характеристика части		
1	2	3	4		
			<p>охранных зонах воздушных линий электропередачи);ж) земляные работы на глубине более 0,3 метра (на вспахиваемых землях на глубине более 0,45 метра), а также планировка грунта (в охранных зонах подземных кабельных линий электропередачи);з) полив сельскохозяйственных культур в случае, если высота струи воды может составить свыше 3 метров (в охранных зонах воздушных линий электропередачи);и) полевые сельскохозяйственные работы с применением сельскохозяйственных машин и оборудования высотой более 4 метров (в охранных зонах воздушных линий электропередачи) или полевые сельскохозяйственные работы, связанные с вспашкой земли (в охранных зонах кабельных линий электропередачи).п.11. В охранных зонах, установленных для объектов электросетевого хозяйства напряжением до 1000 вольт, помимо действий, предусмотренных пунктом 10 настоящих Правил, без письменного решения о согласовании сетевых организаций запрещается:а) размещать детские и спортивные площадки, стадионы, рынки, торговые точки, полевые станы, загоны для скота, гаражи и стоянки всех видов машин и механизмов (в охранных зонах воздушных линий электропередачи);б) складировать или размещать хранилища любых, в том числе горюче-смазочных, материалов;в) устраивать причалы для стенки судов, барж и плавучих кранов, бросать якоря с судов и осуществлять их проход с отданными якорями, цепями, лотами, волокушами и тралями (в охранных зонах подводных кабельных линий электропередачи). 50.11.2.35. Доверенность от 25.05.2015 № 2-1039</p>		

Начальник территориального отдела №17  
(полное наименование должности)

Е. В. Трунов  
(инициалы, фамилия)



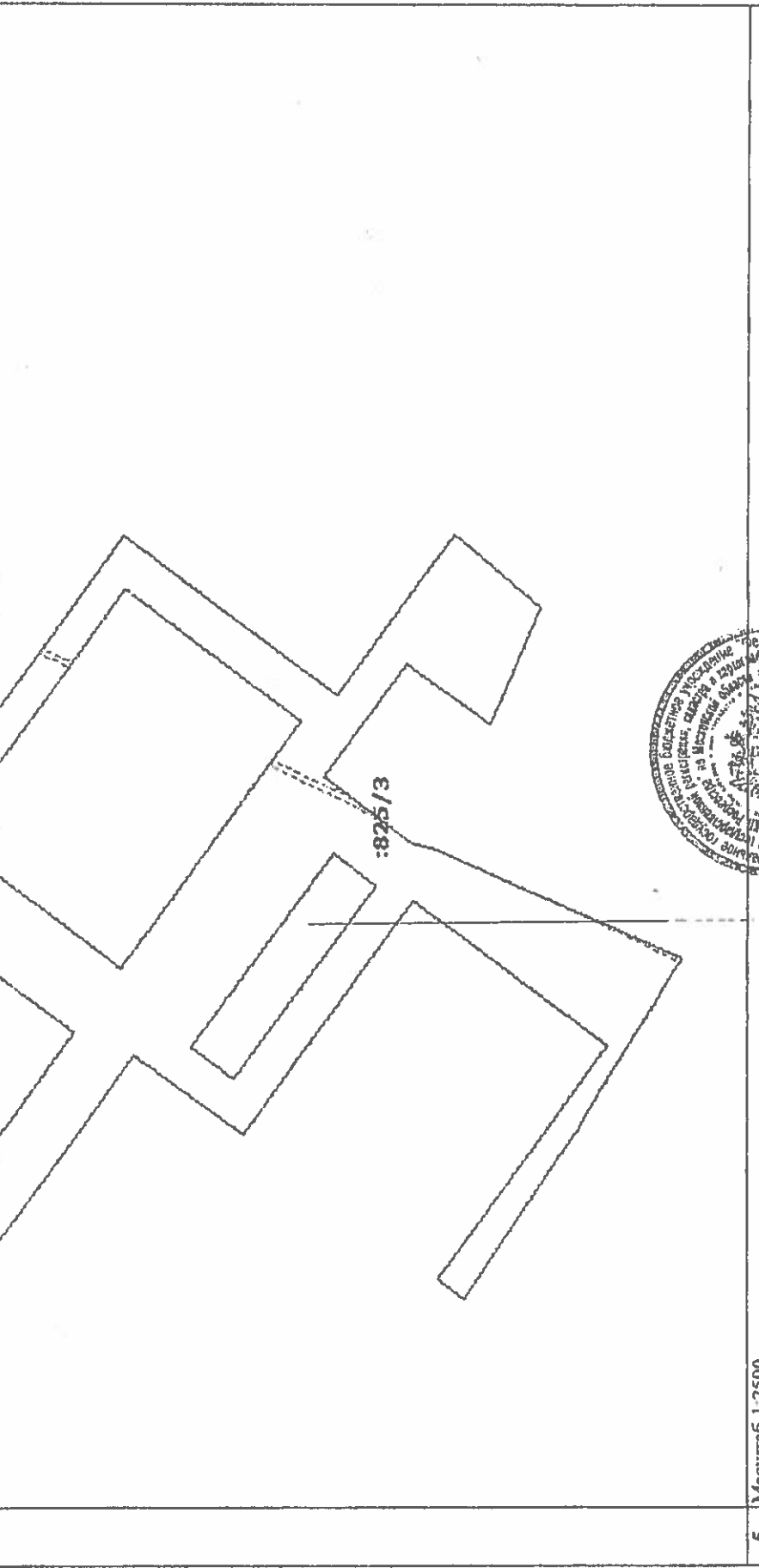
КАДАСТРОВЫЙ ПАСПОРТ ЗЕМЕЛЬНОГО УЧАСТКА

"14" апреля 2016 г. № МО-16/ЗВ-967662

1	Кадастровый номер: 50:11:0030106:825	2	Лист № 6	3	Всего листов: 8
---	--------------------------------------	---	----------	---	-----------------

4 План (чертеж, схема) части земельного участка

Учетный номер части: 50:11:0030106:825/3  
MapXtreme 2008 © SDK Developer License. © 2008 Pitney Bowes MapInfo Corporation.



5 Масштаб 1:2500

Начальный территориального отдела №17  
(полное наименование должности)

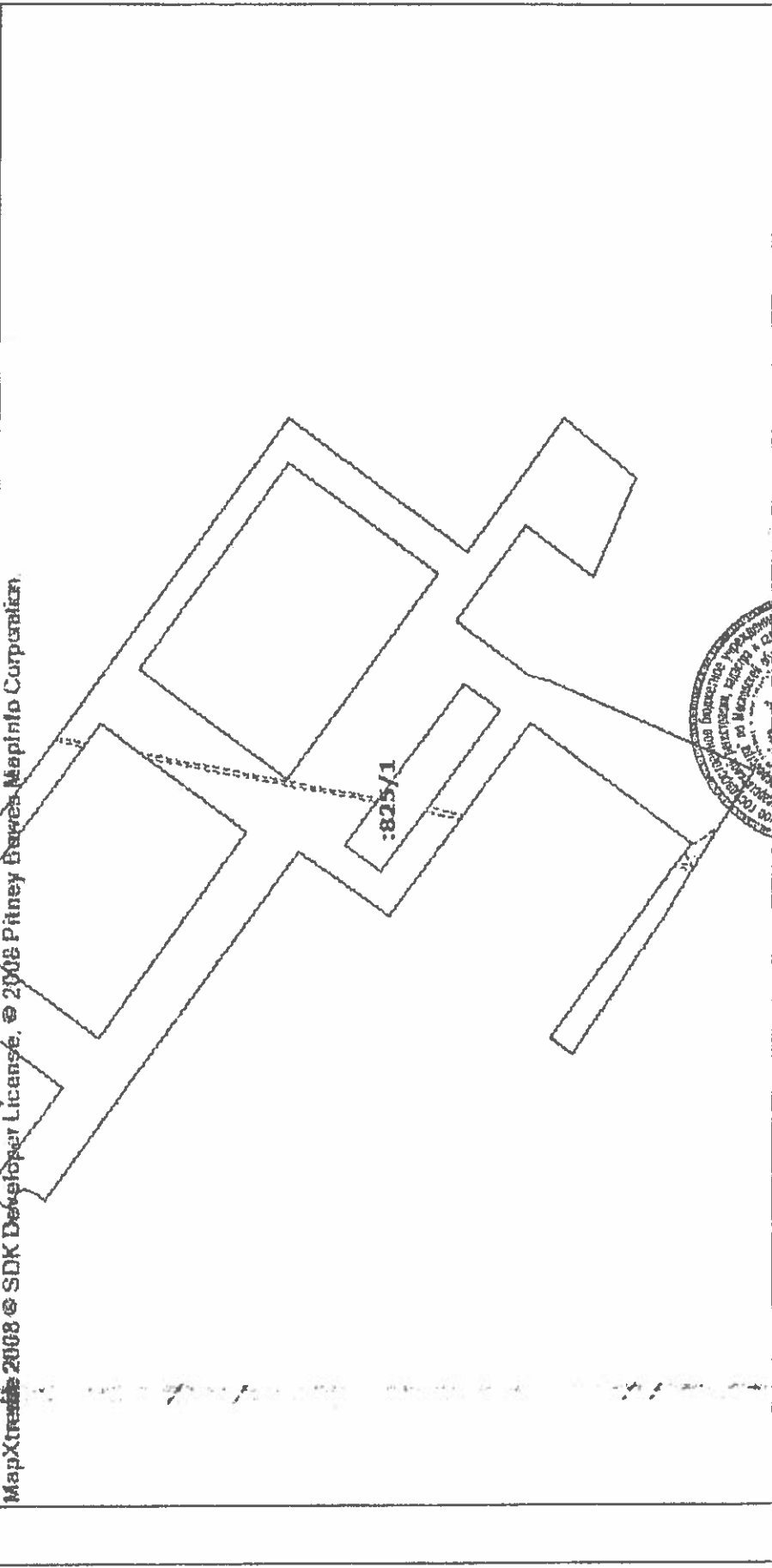
Е. В. Трунов  
(инициалы, фамилия)



КАДАСТРОВЫЙ ПАСПОРТ ЗЕМЕЛЬНОГО УЧАСТКА

"14" апреля 2016 г. № МО-16/ЗВ-967662

1	Кадастровый номер:	50:11:0030106:825	2	Лист № 7	3	Всего листов: 8
---	--------------------	-------------------	---	----------	---	-----------------



5	Масштаб 1:3000
---	----------------

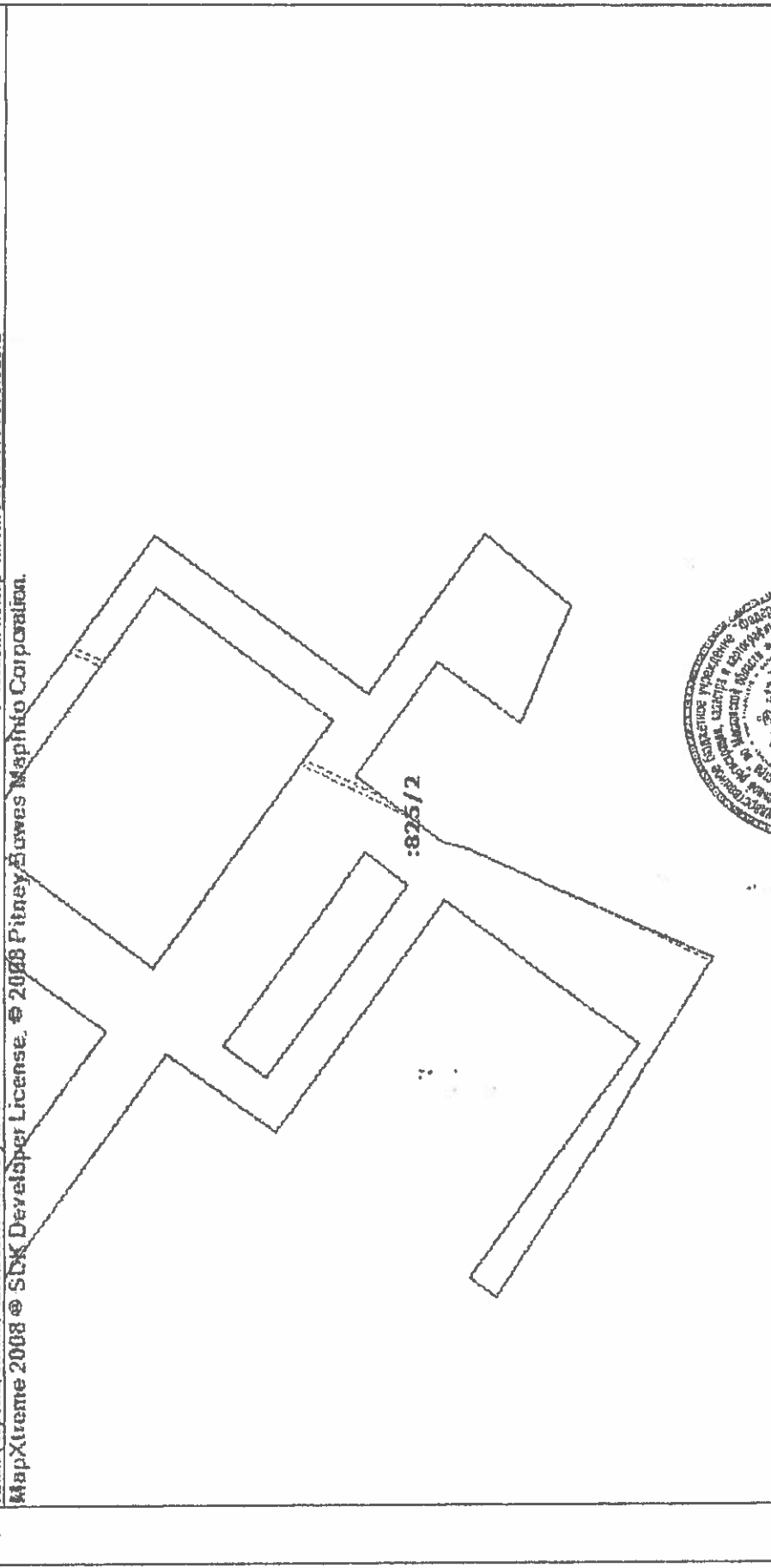



Начальник территориального отдела №17  
(полное наименование должности)

Е. В. Трунов  
(инициалы, фамилия)

КАДАСТРОВЫЙ ПАСПОРТ ЗЕМЕЛЬНОГО УЧАСТКА

"14" апреля 2016 г. № МО-16/ЗВ-967662

1	Кадастровый номер: 50:11:0030106:825	2	Лист № 8	3	Всего листов: 8
4	План (чертеж, схема) части земельного участка Учетный номер части: 50:11:0030106:825/2 MapXtreme 2008 © SDK Developer License. © 2008 Pitney Bowes MapInfo Corporation.				
					
5	Масштаб 1:2500				
					
Начальник территориального отдела №17 (полное наименование должности)					
Е. В. Трунов (инициалы, фамилия)					

КАДАСТРОВЫЙ ПАСПОРТ ЗЕМЕЛЬНОГО УЧАСТКА

"14" апреля 2016 г. № МО-16/ЗВ-967687

1	Кадастровый номер:	50:11:0030106:826	2	Лист № 1	3	Всего листов: 6
4	Номер кадастрового квартала:	50:11:0030106				
5	Предыдущие номера:	50:11:0030106:778, 50:11:0030106:779	6	Дата внесения номера в государственный кадастр недвижимости: 14.04.2016		
7						
8	Кадастровые номера объектов капитального строительства: _____					
9	Адрес (описание местоположения): Московская область, Красногорский муниципальный район, городское поселение Нахабино, р.п.Нахабино					
10	Категория земель: Земли населенных пунктов					
11	Разрешенное использование: под мало- и среднеэтажное жилищное строительство					
12	Площадь: 3827 +/- 21 кв. м					
13	Кадастровая стоимость: 38691467.51 руб.					
14	Сведения о правах: _____					
15	Особые отметки: _____					
16	Сведения о природных объектах: _____					
17	Дополнительные сведения:					
17.1	Кадастровые номера участков, образованных с земельным участком: 50:11:0030106:847, 50:11:0030106:849, 50:11:0030106:851, 50:11:0030106:854, 50:11:0030106:856, 50:11:0030106:835, 50:11:0030106:825, 50:11:0030106:830, 50:11:0030106:829, 50:11:0030106:855, 50:11:0030106:844, 50:11:0030106:842, 50:11:0030106:834, 50:11:0030106:828, 50:11:0030106:827, 50:11:0030106:845, 50:11:0030106:843, 50:11:0030106:839, 50:11:0030106:837, 50:11:0030106:832, 50:11:0030106:831, 50:11:0030106:848, 50:11:0030106:838, 50:11:0030106:836, 50:11:0030106:846, 50:11:0030106:852, 50:11:0030106:853, 50:11:0030106:841, 50:11:0030106:840, 50:11:0030106:833					
17.2	Кадастровый номер преобразованного участка: _____					
17.3	Кадастровые номера участков, подлежащих снятию или снятых с кадастрового учета: 50:11:0030106:779, 50:11:0030106:778					
17.4	Кадастровые номера участков, образованных из земельного участка: _____					
18	Характер сведений государственного кадастра недвижимости (статус записи о земельном участке): Сведения об объекте недвижимости имеют статус временные.					
19	Дата истечения временного характера сведений - 15.04.2021.					
19	Сведения о кадастровых инженерах: Давыдчик Юрий Михайлович, 50-11-479, 31.03.2016					



Начальник территориального отдела №17  
(полное наименование должности)

Е. В. Трунов  
(инициалы, фамилия)

И.о. заместителя начальника отдела  
Пчелкин В.В.

### КАДАСТРОВЫЙ ПАСПОРТ ЗЕМЕЛЬНОГО УЧАСТКА

"14" апреля 2016 г. № МО-16/ЗВ-967687

1	Кадастровый номер: 50:11:0030106:826	2	Лист № 2	3	Всего листов: 6
---	--------------------------------------	---	----------	---	-----------------

4 План (чертеж, схема) земельного участка  
**MapXtreme 2008 © SDK Developer License. © 2003 Pitney Bowes MapInfo Corporation**

5 Масштаб 1:800


Начальник территориального отдела №17  
(полное наименование должности)

Е. В. Трунов  
(инициалы, фамилия)

КАДАСТРОВЫЙ ПАСПОРТ ЗЕМЕЛЬНОГО УЧАСТКА

"14" апреля 2016 г. № МО-16/ЭВ-96768Z

1	Кадастровый номер:	50:11:0030106:826	2	Лист № 3	3	Всего листов: 6
4	Сведения о частях земельного участка и обременениях					
Номер п/п	Учетный номер части	Площадь (м²)	Характеристика части			
1	2	3	4			
1	1	149	<p>Ограничения права на земельный участок, предусмотренные статьями 56, 56.1 Земельного кодекса Российской Федерации. Ограничение использования объектов недвижимости в границах зоны предусмотрено Постановлением Правительства РФ № 160 от 24.02.2009г., п.п 10, 11: п.10. В пределах охранных зон без письменного решения о согласовании сетевых организаций юридическим и физическим лицам запрещаются: а) строительство, капитальный ремонт, реконструкция или снос зданий и сооружений; б) горные, взрывные, мелиоративные работы, в том числе связанные с временным затоплением земель; в) посадка и вырубка деревьев и кустарников; г) дноуглубительные, землечерпильные и погрузочно-разгрузочные работы, добыча рыбы, других водных животных и растений придонными орудиями лова, устройство водопоев, копка и заготовка льда (в охранных зонах подводных кабелей линий электропередачи); д) проход судов, у которых расстояние по вертикали от верхнего крайнего габарита с грузом или без груза до нижней точки провеса проводов воздушных линий электропередачи через водоемы менее минимально допустимого расстояния, в том числе с учетом максимального уровня подъема воды при паводке; е) проезд машин и механизмов, имеющих общую высоту с грузом или без груза от поверхности дороги более 4,5 метра (в охранных зонах воздушных линий электропередачи); ж) земляные работы на глубине более 0,3 метра (на вспахиваемых землях на глубине более 0,45 метра), а также планировка грунта (в охранных зонах подземных кабельных линий электропередачи); з) полевые сельскохозяйственных культур в случае, если высота струя воды может составить свыше 3 метров (в охранных зонах воздушных линий электропередачи); и) полевые сельскохозяйственные работы с применением сельскохозяйственных машин и оборудования высотой более 4 метров (в охранных зонах воздушных линий электропередачи) или полевые сельскохозяйственные работы, связанные с вспашкой земли (в охранных зонах кабельных линий электропередачи); п.11. В охранных зонах, установленных для объектов электросетевого хозяйства напряжением до 1000 вольт, помимо действий, предусмотренных пунктом 10 настоящих Правил, без письменного решения о согласовании сетевых организаций запрещается: а) размещать детские и спортивные площадки, стадионы, рынки, торговые точки, полевые станы, загоны для скота, гаражи и стоянки всех видов машин и механизмов (в охранных зонах воздушных линий электропередачи); б) складировать или размещать хранилища любых, в том числе горюче-смазочных, материалов; в) устраивать причалы для стоянки судов, барж и плавучих кранов, бросать якоря с судов и осуществлять проход с отданными якорями, цепями, лотами, волокушами и трапами (в охранных зонах подводных кабельных линий электропередачи). 50.11.2.35. Доверенность от 25.05.2015 № 2-1039</p>			
2	2	149	<p>Ограничения права на земельный участок, предусмотренные статьями 56, 56.1 Земельного кодекса Российской Федерации. Ограничение использования объектов недвижимости в границах зоны предусмотрено Постановлением Правительства РФ № 160 от 24.02.2009г., п.п 10, 11: п.10. В пределах охранных зон без письменного решения о согласовании сетевых организаций юридическим и физическим лицам запрещаются: а) строительство, капитальный ремонт, реконструкция или снос зданий и сооружений; б) горные, взрывные, мелиоративные работы, в том числе связанные с временным затоплением земель; в) посадка и вырубка деревьев и кустарников; г) дноуглубительные, землечерпильные и погрузочно-разгрузочные работы, добыча рыбы, других водных животных и растений придонными орудиями лова, устройство водопоев, копка и заготовка льда (в охранных зонах подводных кабелей линий электропередачи); д) проход судов, у которых расстояние по вертикали от верхнего крайнего габарита с грузом или без груза до нижней точки провеса проводов воздушных линий электропередачи через водоемы менее минимально допустимого расстояния, в том числе с учетом максимального уровня подъема воды при паводке; е) проезд машин и механизмов, имеющих общую высоту с грузом или без груза от поверхности дороги более 4,5 метра (в охранных зонах воздушных линий электропередачи); ж) земляные работы на глубине более 0,3 метра (на вспахиваемых землях на глубине более 0,45 метра), а также планировка грунта (в охранных зонах подземных кабельных линий электропередачи); з) полевые сельскохозяйственных культур в случае, если высота струя воды может составить свыше 3 метров (в охранных зонах воздушных линий электропередачи); и) полевые сельскохозяйственные работы с применением сельскохозяйственных машин и оборудования высотой более 4 метров (в охранных зонах воздушных линий электропередачи) или полевые сельскохозяйственные работы, связанные с вспашкой земли (в охранных зонах кабельных линий электропередачи); п.11. В охранных зонах, установленных для объектов электросетевого хозяйства напряжением до 1000 вольт, помимо действий, предусмотренных пунктом 10 настоящих Правил, без письменного решения о согласовании сетевых организаций запрещается: а) размещать детские и спортивные площадки, стадионы, рынки, торговые точки, полевые станы, загоны для скота, гаражи и стоянки всех видов машин и механизмов (в охранных зонах воздушных линий электропередачи); б) складировать или размещать хранилища любых, в том числе горюче-смазочных, материалов; в) устраивать причалы для стоянки судов, барж и плавучих кранов, бросать якоря с судов и осуществлять проход с отданными якорями, цепями, лотами, волокушами и трапами (в охранных зонах подводных кабельных линий электропередачи). 50.11.2.35. Доверенность от 25.05.2015 № 2-1039</p>			



Начальник территориального отдела №17  
(полное наименование должности)

Е. В. Трунов  
(инициалы, фамилия)

М.П.

КАДАСТРОВЫЙ ПАСПОРТ ЗЕМЕЛЬНОГО УЧАСТКА

"14" апреля 2016 г. № МО-16/ЗВ-967687

1 Кадастровый номер: 50:11:0030106:826

2 Лист №4

3

Всего листов: 6

Сведения о частях земельного участка и обременениях		Характеристика части	
Номер ш/п	Учетный номер части	Площадь (м²)	
1	2	3	4
			<p>землеучастные и погружно-разгрузочные работы, добыча рыбы, других водных животных и растений придонными орудиями лова, устройство водоемов, копка и заготовка льда (в охранных зонах подводных кабельных линий электропередачи); д) проход судов, у которых расстояние по вертикали от верхнего крайнего габарита с грузом или без груза до нижней точки провеса проводов воздушных линий электропередачи через водоемы менее минимально допустимого расстояния, в том числе с учетом максимального уровня подьема воды при паводке; е) проезд машин и механизмов, имеющих общую высоту с грузом или без груза от поверхности дороги более 4,5 метра (в охранных зонах воздушных линий электропередачи); ж) земляные работы на глубине более 0,3 метра (на вспахиваемых землях на глубине более 0,45 метра), а также планировка грунта (в охранных зонах подземных кабельных линий электропередачи); з) полив сельскохозяйственных культур в случае, если высота струи воды может составить свыше 3 метров (в охранных зонах воздушных линий электропередачи); и) полевые сельскохозяйственные работы с применением сельскохозяйственных машин и оборудования высотой более 4 метров (в охранных зонах воздушных линий электропередачи) или полевые сельскохозяйственные работы, связанные с вспашкой земли (в охранных зонах кабельных линий электропередачи); п.11. В охранных зонах, установленных для объектов электросетевого хозяйства напряжением до 1000 вольт, помимо действий, предусмотренных пунктом 10 настоящих Правил, без письменного решения о согласовании сетевых организаций запрещается: а) размещать детские и спортивные площадки, стадионы, рынки, торговые точки, полевые станы, загоны для скота, гаражи и стоянки всех видов машин и механизмов (в охранных зонах воздушных линий электропередачи); б) складировать или размещать хранилища любых, в том числе горюче-смазочных, материалов; в) устраивать причалы для стоянки судов, барж и плавучих кранов, бросать якоря с судов и осуществлять их проход с отданными якорями, цепями, лотами, волокушами и трапами (в охранных зонах подводных кабельных линий электропередачи). 50.11.2.46. Доверенность от 25.05.2015 № 2-1039</p>

Начальник территориального отдела №17  
(полное наименование должности)

Е. В. Трунов  
(инициалы, фамилия)



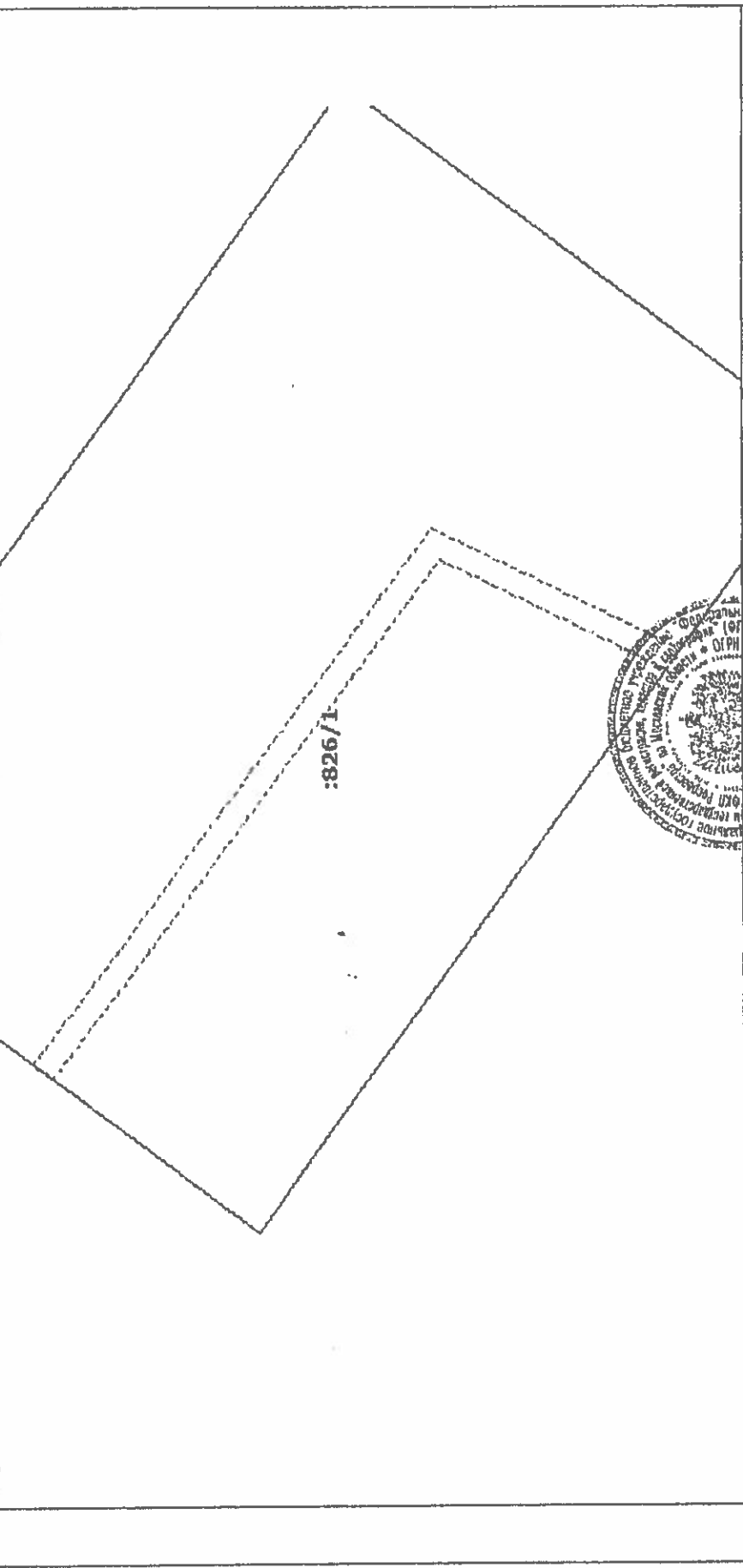


КАДАСТРОВЫЙ ПАСПОРТ ЗЕМЕЛЬНОГО УЧАСТКА

"14" апреля 2016 г. № МО-16/ЗВ-967687

1	Кадастровый номер:	50:11:0030106:826	2	Лист № 5	3	Всего листов: 6
---	--------------------	-------------------	---	----------	---	-----------------

4 План (чертеж, схема) части земельного участка  
 Учтовый номер явсти: 50:11:0030106:826/1  
 MapXtreme 2008 © SDK Developer License © 2008 Piney Views Marine Corporation



5	Масштаб 1:500
---	---------------

Начальник территориального отдела №17  
 (полное наименование должности)

Е. В. Трунов  
 (инициалы, фамилия)

М.П.

КАДАСТРОВЫЙ ПАСПОРТ ЗЕМЕЛЬНОГО УЧАСТКА

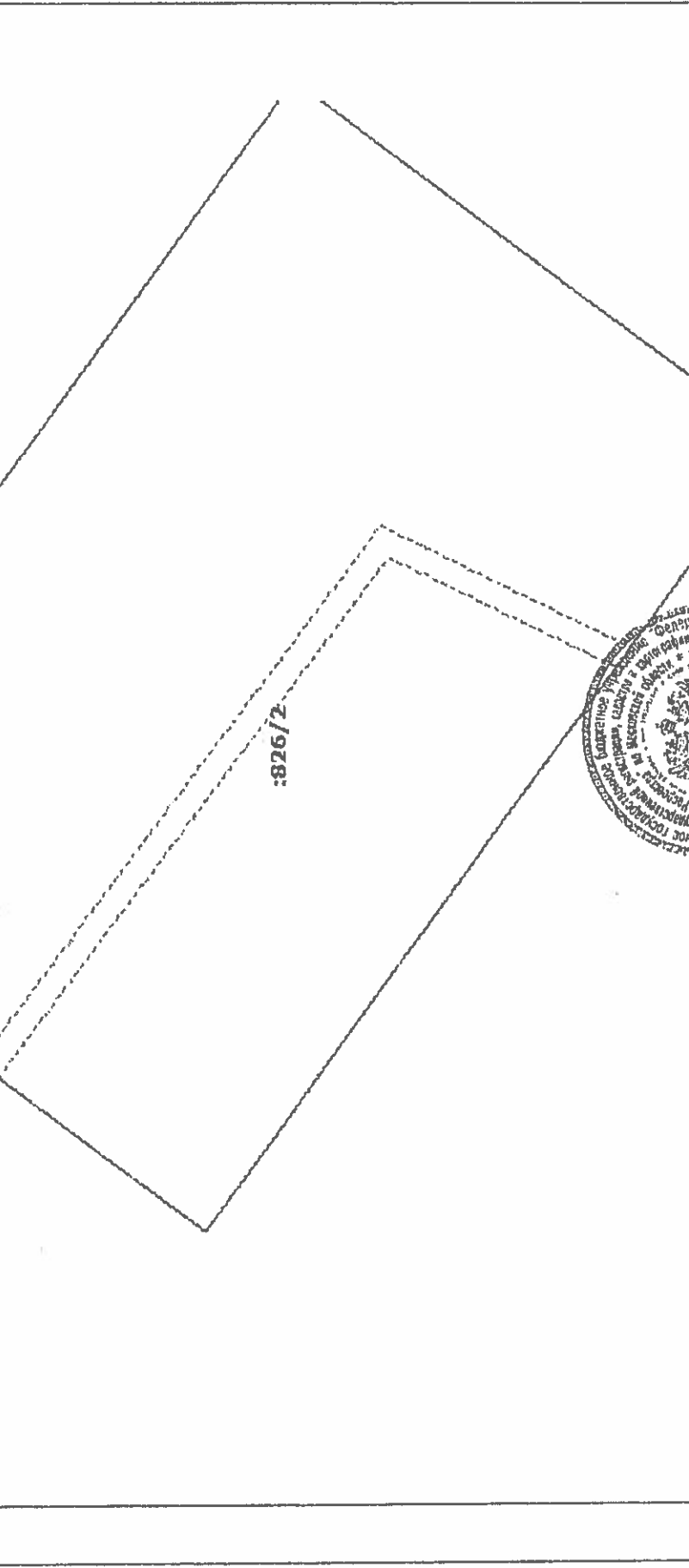
"14" апреля 2016 г. № МО-16/ЗВ-967687

1	Кадастровый номер:	50:11:0030106:826	2	Лист № 6	3	Всего листов: 6
---	--------------------	-------------------	---	----------	---	-----------------

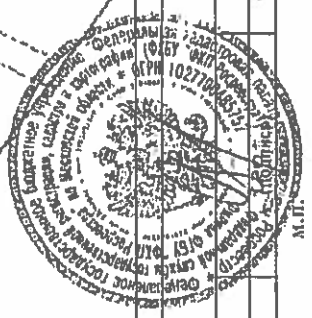
4 План (чертеж, схема) части земельного участка

Учетный номер части: 50:11:0030106:826/2

MarXtreme 2008 @ SDK Developer License @ 2008 Pitney Bowes Marlab Software Corporation



5 Масштаб 1:500



Начальник территориального отдела №17  
(полное наименование должности)

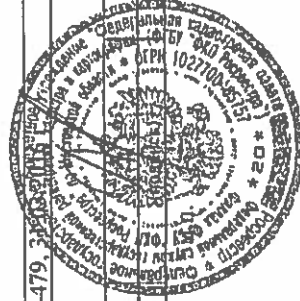
Е. В. Трунов  
(инициалы, фамилия)

М.П.

КАДАСТРОВЫЙ ПАСПОРТ ЗЕМЕЛЬНОГО УЧАСТКА

№ 14" апреля 2016 г. № МО-16/ЗВ-967686

1	Кадастровый номер:	50:11:0030106:827	2	Лист № 1	3	Всего листов: 6
4	Номер кадастрового квартала:	50:11:0030106				
5	Предыдущие номера:	50:11:0030106:778, 50:11:0030106:779	6	Дата внесения номера в государственный кадастр недвижимости: 14.04.2016		
7						
8	Кадастровые номера объектов капитального строительства: _____					
9	Адрес (описание местоположения): Московская область, Красногорский муниципальный район, городское поселение Нахабино, р.п.Нахабино					
10	Категория земель: Земли населенных пунктов					
11	Разрешенное использование: под мало- и среднеэтажное жилищное строительство					
12	Площадь: 7131/29 кв. м					
13	Кадастровая стоимость: 72095337.03 руб.					
14	Сведения о правах: _____					
15	Особые отметки: _____					
16	Сведения о природных объектах: _____					
17	Дополнительные сведения:					
17.1	Кадастровые номера участков, образованных с земельным участком: 50:11:0030106:847, 50:11:0030106:849, 50:11:0030106:851, 50:11:0030106:854, 50:11:0030106:856, 50:11:0030106:825, 50:11:0030106:830, 50:11:0030106:829, 50:11:0030106:855, 50:11:0030106:844, 50:11:0030106:842, 50:11:0030106:834, 50:11:0030106:828, 50:11:0030106:850, 50:11:0030106:845, 50:11:0030106:843, 50:11:0030106:839, 50:11:0030106:837, 50:11:0030106:832, 50:11:0030106:831, 50:11:0030106:848, 50:11:0030106:838, 50:11:0030106:836, 50:11:0030106:846, 50:11:0030106:852, 50:11:0030106:853, 50:11:0030106:841, 50:11:0030106:840, 50:11:0030106:833, 50:11:0030106:826					
17.2	Кадастровый номер преобразованного участка: _____					
17.3	Кадастровые номера участков, подлежащих снятию или снятых с кадастрового учета: 50:11:0030106:779, 50:11:0030106:778					
17.4	Кадастровые номера участков, образованных из земельного участка: _____					
18	Характер сведений государственного кадастра недвижимости (статус записи о земельном участке): Сведения об объекте недвижимости имеют статус временные.					
19	Дата истечения временного характера сведений - 15.04.2021.					
19.	Сведения о кадастровых инженерах: Давыдчик Юрий Михайлович, 50-11-479					



Начальник территориального отдела №17  
(полное наименование должности)

Е. В. Трунов  
(инициалы, фамилия)

И.о. заместителя начальника отдела

Пчелкин В.В.

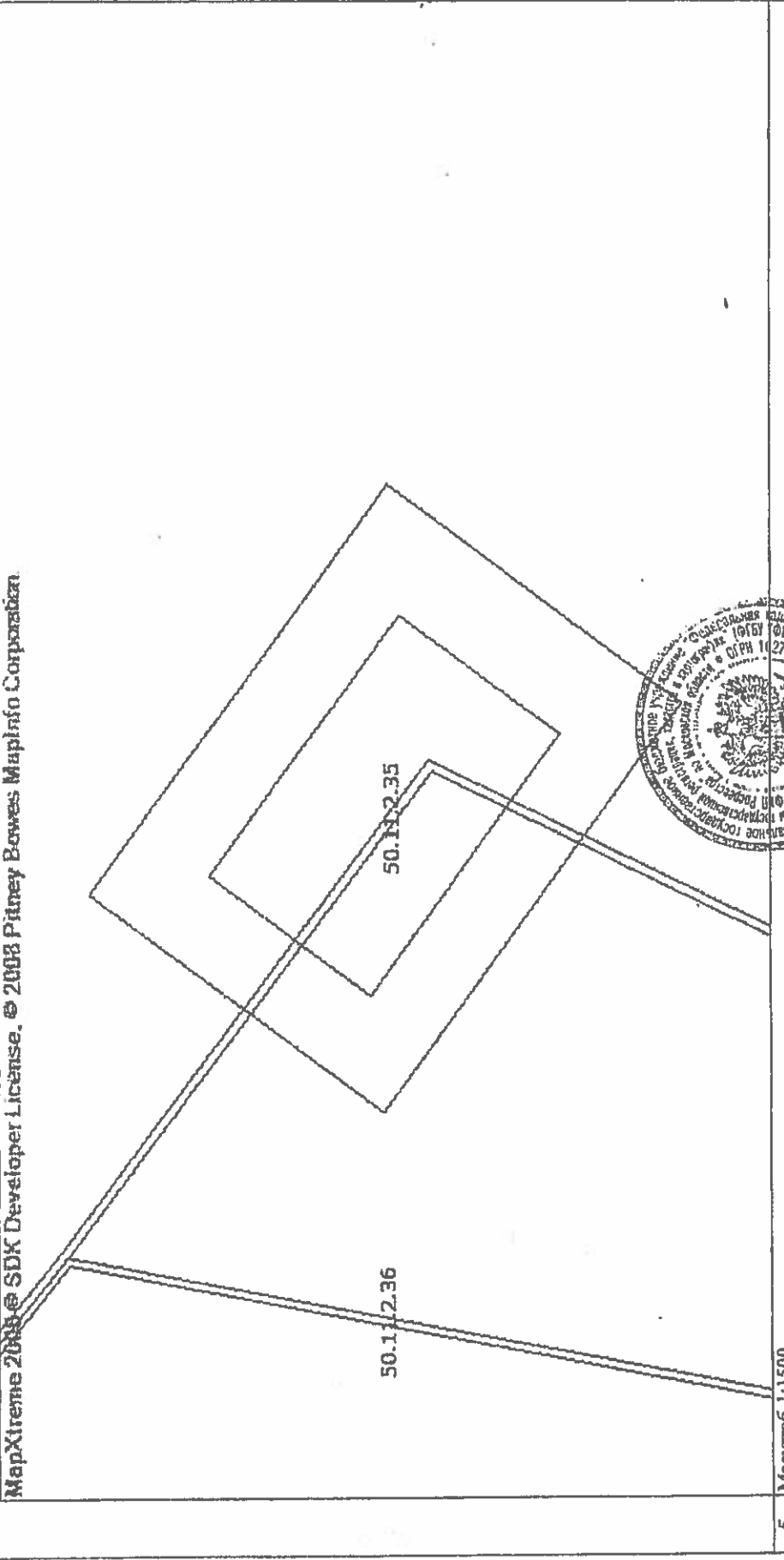
КАДАСТРОВЫЙ ПАСПОРТ ЗЕМЕЛЬНОГО УЧАСТКА

"14" апреля 2016 г. № МО-16/ЗВ-967686

1	Кадастровый номер:	50:11:0030106:827	2	Лист № 2	3	Всего листов: 5
---	--------------------	-------------------	---	----------	---	-----------------

4 План (чертеж, схема) земельного участка

MapXtreme 2008 © SDK Developer License. © 2008 Pitney Bowes MapInfo Corporation



5	Масштаб 1:1500
---	----------------


Начальник территориального отдела №17 (полное наименование должности)	Е. В. Трунов (инициалы, фамилия)
--	-------------------------------------

М.П.

КАДАСТРОВЫЙ ПАСПОРТ ЗЕМЕЛЬНОГО УЧАСТКА

"14" апреля 2016 г. № МО-16/ЭВ-967686

1	Кадастровый номер:	50:11:0030106:827	2	Лист № 3	3	Всего листов: 6
4	Сведения о частях земельного участка и обременениях					
	Номер п/п	Учетный номер части	Площадь (м²)	Характеристика части		
	1	2	3	4		
	1	1	81	<p>Ограничения прав на земельный участок, предусмотренные статьями 56, 56.1 Земельного кодекса Российской Федерации. Ограничение использования объектов недвижимости в границах зоны предупреждения Постановлением Правительства РФ № 160 от 24.02.2009г., п.1 10, 11: п.10. В пределах охранных зон без письменного решения о согласовании сетевых организаций юридическим и физическим лицам запрещается: а) строительство, капитальный ремонт, реконструкция или снос зданий и сооружений; б) горные, взрывные, мелноративные работы, в том числе связанные с временным затоплением земель; в) посадка и вырубка деревьев и кустарников; г) дноуглубительные, землечерпальные и погрузочно-разгрузочные работы, добыча рыбы, других водных животных и растений придонными орудиями лова, устройство водопоев, копка и заготовка льда (в охранных зонах подводных кабельных линий электропередачи); д) проход судов, у которых расстояние по вертикали от верхнего крайнего габарита с грузом или без груза до нижней точки провеса проводов переходов воздушных линий электропередачи через водоемы менее минимально допустимого расстояния, в том числе с учетом максимального уровня подъема воды при паводке; е) проезд машин и механизмов, имеющих общую высоту с грузом или без груза от поверхности дороги более 4,5 метра (в охранных зонах воздушных линий электропередачи); ж) земляные работы на глубине более 0,3 метра (на вспахиваемых землях на глубине более 0,45 метра), а также планировка грунта (в охранных зонах подземных кабельных линий электропередачи); з) полив сельскохозяйственных культур в случае, если высота струи воды может составить свыше 3 метров (в охранных зонах воздушных линий электропередачи); и) полевые сельскохозяйственные работы с применением сельскохозяйственных машин и оборудования высотой более 4 метров (в охранных зонах воздушных линий электропередачи) или полевые сельскохозяйственные работы, связанные с вспашкой земли (в охранных зонах кабельных линий электропередачи). п.11. В охранных зонах, установленных для объектов электросетевого хозяйства напряжением до 1000 вольт, помимо действий, предусмотренных пунктом 10 настоящих Правил, без письменного решения о согласовании сетевых организаций запрещается: а) размещать детские и спортивные площадки, стадионы, рынки, торговые точки, полевые станы, загоны для скота, гаражи и стоянки всех видов машин и механизмов (в охранных зонах воздушных линий электропередачи); б) складировать или размещать хранилища любых, в том числе горюче-смазочных, материалов; в) устраивать причалы для стоянки судов, барж и плавучих кранов, бросать якоря с судов и осуществлять их проход с отдаленными якорями, цепями, лотами, волокушами и тросами (в охранных зонах подводных кабельных линий электропередачи). 50.11.2.35. Доверенность от 25.05.2015 № 2-1039</p>		
	2	2	81	<p>Ограничения прав на земельный участок, предусмотренные статьями 56, 56.1 Земельного кодекса Российской Федерации. Ограничение использования объектов недвижимости в границах зоны предупреждения Постановлением Правительства РФ № 160 от 24.02.2009г., п.1 10, 11: п.10. В пределах охранных зон без письменного решения о согласовании сетевых организаций юридическим и физическим лицам запрещается: а) строительство, капитальный ремонт, реконструкция или снос зданий и сооружений; б) горные, взрывные, мелноративные работы, в том числе связанные с временным затоплением земель; в) посадка и вырубка деревьев и кустарников; г) дноуглубительные,</p>		



Начальник территориального отдела №17  
(полное наименование должности)


Е. В. Трунов  
(инициалы, фамилия)

М.П.

КАДАСТРОВЫЙ ПАСПОРТ ЗЕМЕЛЬНОГО УЧАСТКА

"14" апреля 2016 г. № МО-16/ЗВ-967686

1		Кадастровый номер: 50:11:0030106:827	2	Лист № 4	3	Всего листов: 6
Сведения о частях земельного участка и обременениях						
Номер п/п	Учетный номер части	Площадь (м²)	Характеристика части			
1	2	3	4			
			<p>землеугодья и погрузочно-разгрузочные работы, добыча рыбы, других водных животных и растений придонными орудиями лова, устройство водопоев, колка и заготовка льда (в охранных зонах подводных кабельных линий электропередачи); д) проход судов, у которых расстояние по вертикали от верхнего крайнего габарита с грузом или без груза до нижней точки провеса проводов переходов воздушных линий электропередачи через водоемы менее минимально допустимого расстояния, в том числе с учетом максимального уровня подъема воды при паводке; е) проезд машин и механизмов, имеющих общую высоту с грузом или без груза от поверхности дороги более 4,5 метра (в охранных зонах воздушных линий электропередачи); ж) земляные работы на глубине более 0,3 метра (на вспахиваемых землях на глубине более 0,45 метра), а также планировка грунта (в охранных зонах подземных кабельных линий электропередачи); з) полив сельскохозяйственных культур в случае, если высота струи воды может составить свыше 3 метров (в охранных зонах воздушных линий электропередачи); и) полевые сельскохозяйственные работы с применением сельскохозяйственных машин и оборудования высотой более 4 метров (в охранных зонах воздушных линий электропередачи) или полевые сельскохозяйственные работы, связанные с вспашкой земли (в охранных зонах кабельных линий электропередачи); л.11. В охранных зонах, установленных для объектов электросетевого хозяйства напряжением до 1000 вольт, помимо действий, предусмотренных пунктом 10 настоящих Правил, без письменного решения о согласовании сетевых организаций запрещается: а) размещать детские и спортивные площадки, стадионы, рынки, торговые точки, полевые станы, загоны для скота, гаражи и стоянки всех видов машин и механизмов (в охранных зонах воздушных линий электропередачи); б) складировать или размещать хранилища любых, в том числе горюче-смазочных, материалов; в) устраивать причалы для стоянки судов, барж и плавучих кранов, бросать якоря с судов и осуществлять их проход с отдаленными выкормками, цепями, лотами, волокушами и тралями (в охранных зонах подводных кабельных линий электропередачи). 50.11.2.46. Доверенность от 25.05.2015 № 2-10319</p>			



Начальник территориального отдела №17  
(полное наименование должности)

Е. В. Трунов  
(инициалы, фамилия)

КАДАСТРОВЫЙ ПАСПОРТ ЗЕМЕЛЬНОГО УЧАСТКА

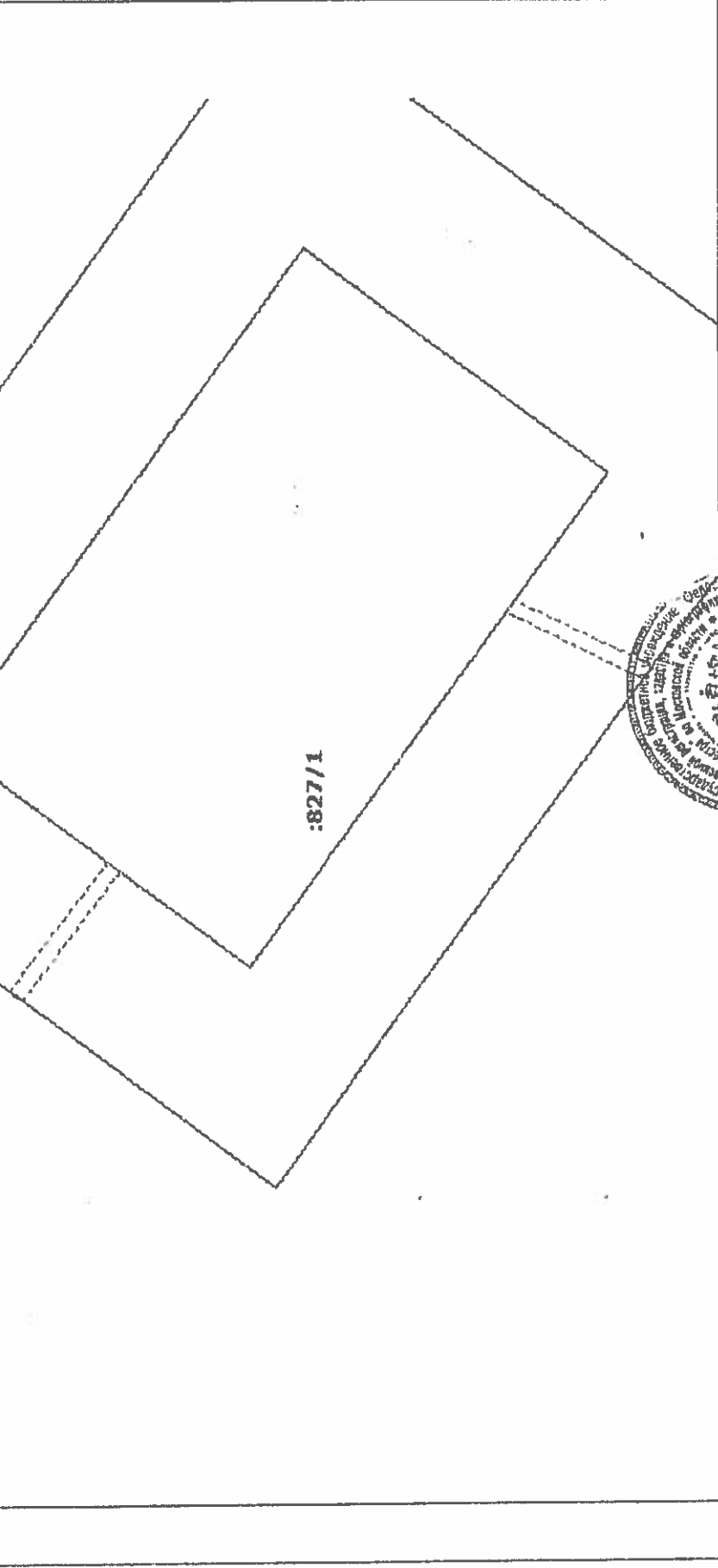
"14" апреля 2016 г. № МО-16/ЗВ-967686

1	Кадастровый номер: 50:11:0030106:827	2	Лист № 5	3	Всего листов: 6
---	--------------------------------------	---	----------	---	-----------------

4 План (чертеж, схема) части земельного участка

Учетный номер части: 50:11:0030106:827/1

MerXtreme 2008 © SDK Developer License. © 2005 Pitney Bowes MapInfo Corporation.



5	Масштаб 1:800
---	---------------

Начальник территориального отдела №17  
(полное наименование должности)

Е. В. Трунова  
(инициалы, фамилия)

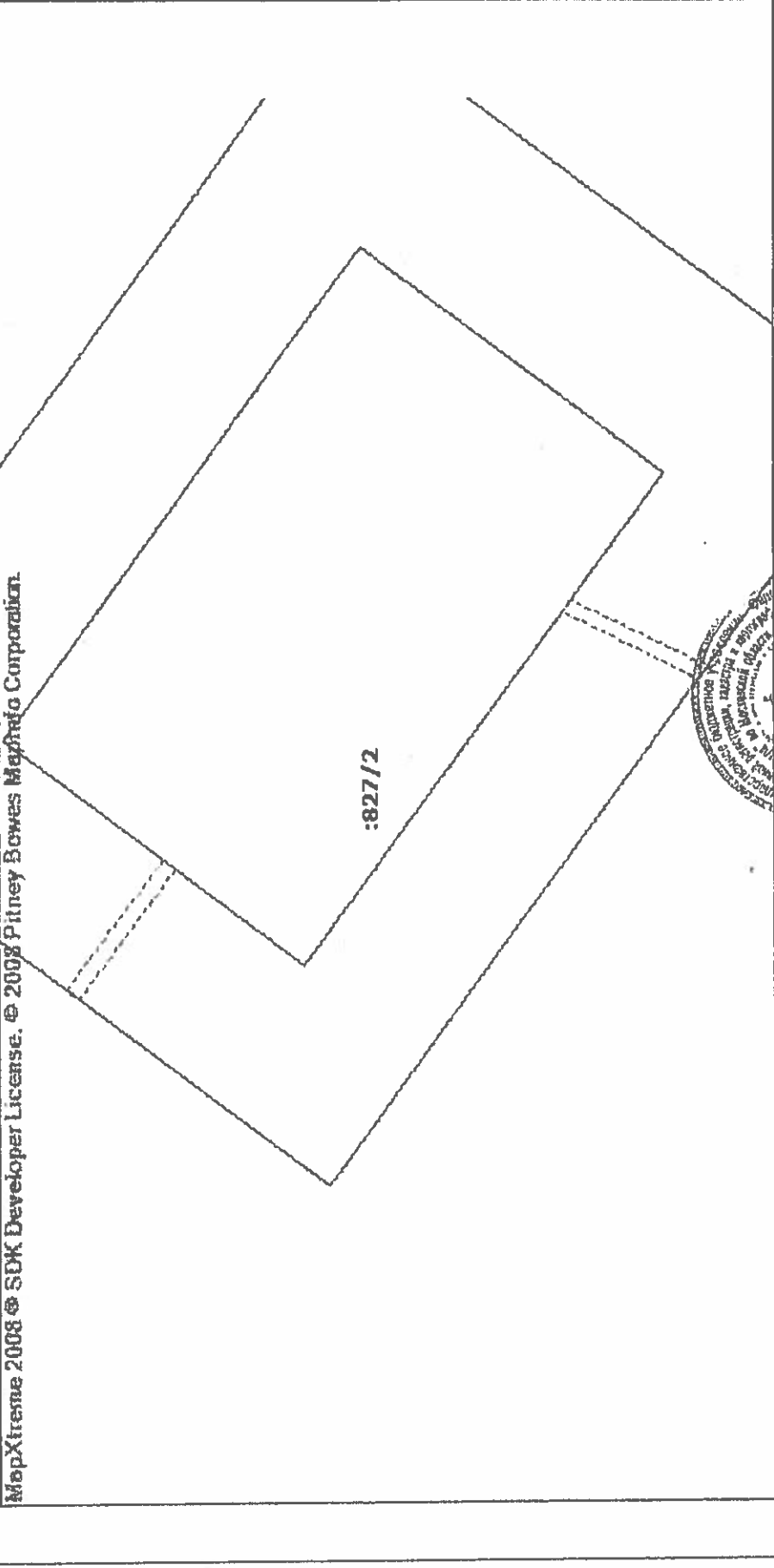
М.П.



КАДАСТРОВЫЙ ПАСПОРТ ЗЕМЕЛЬНОГО УЧАСТКА

"14" апреля 2016 г. № МО-16/ЗВ-967686

1	Кадастровый номер:	50:11:0030106:827	2	Лист № 6	3	Всего листов: 6
---	--------------------	-------------------	---	----------	---	-----------------



5	Масштаб 1:800
---	---------------



Начальник территориального отдела №17 (полное наименование должности)	Е. В. Трунов (инициалы, фамилия)
--	-------------------------------------



### КАДАСТРОВЫЙ ПАСПОРТ ЗЕМЕЛЬНОГО УЧАСТКА

"14" апреля 2016 г. № МО-16/ЗВ-967685

1	Кадастровый номер:	50:11:0030106:828	2	Лист №1	3	Всего листов:8
4	Номер кадастрового квартала:	50:11:0030106				
5	Предыдущие номера:	50:11:0030106:778, 50:11:0030106:779	6	Дата внесения номера в государственный кадастр недвижимости:	14.04.2016	
7						
8	Кадастровые номера объектов капитального строительства:	—				
9	Адрес (описание местоположения):	Московская область, Красногорский муниципальный район, городское поселение Нахабино, р.п.Нахабино				
10	Категория земель:	Земли населенных пунктов				
11	Разрешенное использование:	под мало- и среднеэтажное жилищное строительство				
12	Площадь:	3827+/-21 кв. м				
13	Кадастровая стоимость:	38691467,51 руб.				
14	Сведения о правах:	—				
15	Особые отметки:	—				
16	Сведения о природных объектах:	—				
17	Дополнительные сведения:					
17.1	Кадастровые номера участков, образованных с земельным участком: 50:11:0030106:847, 50:11:0030106:849, 50:11:0030106:851, 50:11:0030106:854, 50:11:0030106:856, 50:11:0030106:835, 50:11:0030106:825, 50:11:0030106:829, 50:11:0030106:850, 50:11:0030106:855, 50:11:0030106:844, 50:11:0030106:842, 50:11:0030106:834, 50:11:0030106:827, 50:11:0030106:850, 50:11:0030106:845, 50:11:0030106:843, 50:11:0030106:839, 50:11:0030106:837, 50:11:0030106:832, 50:11:0030106:831, 50:11:0030106:848, 50:11:0030106:838, 50:11:0030106:852, 50:11:0030106:853, 50:11:0030106:841, 50:11:0030106:840, 50:11:0030106:833, 50:11:0030106:826					
17.2	Кадастровый номер преобразованного участка: —					
17.3	Кадастровые номера участков, подлежащих снятию или снятых с кадастрового учета: 50:11:0030106:779, 50:11:0030106:778					
17.4	Кадастровые номера участков, образованных из земельного участка: —					
18	Характер сведений государственного кадастра недвижимости (статус записи о земельном участке): Сведения об объекте недвижимости имеют статус временные.					
19	Дата истечения временного характера сведений - 15.04.2021. Сведения о кадастровых инженерах: Давыдчик Юрий Михайлович, 50-11-479, 31-01-2016-0137-000157					



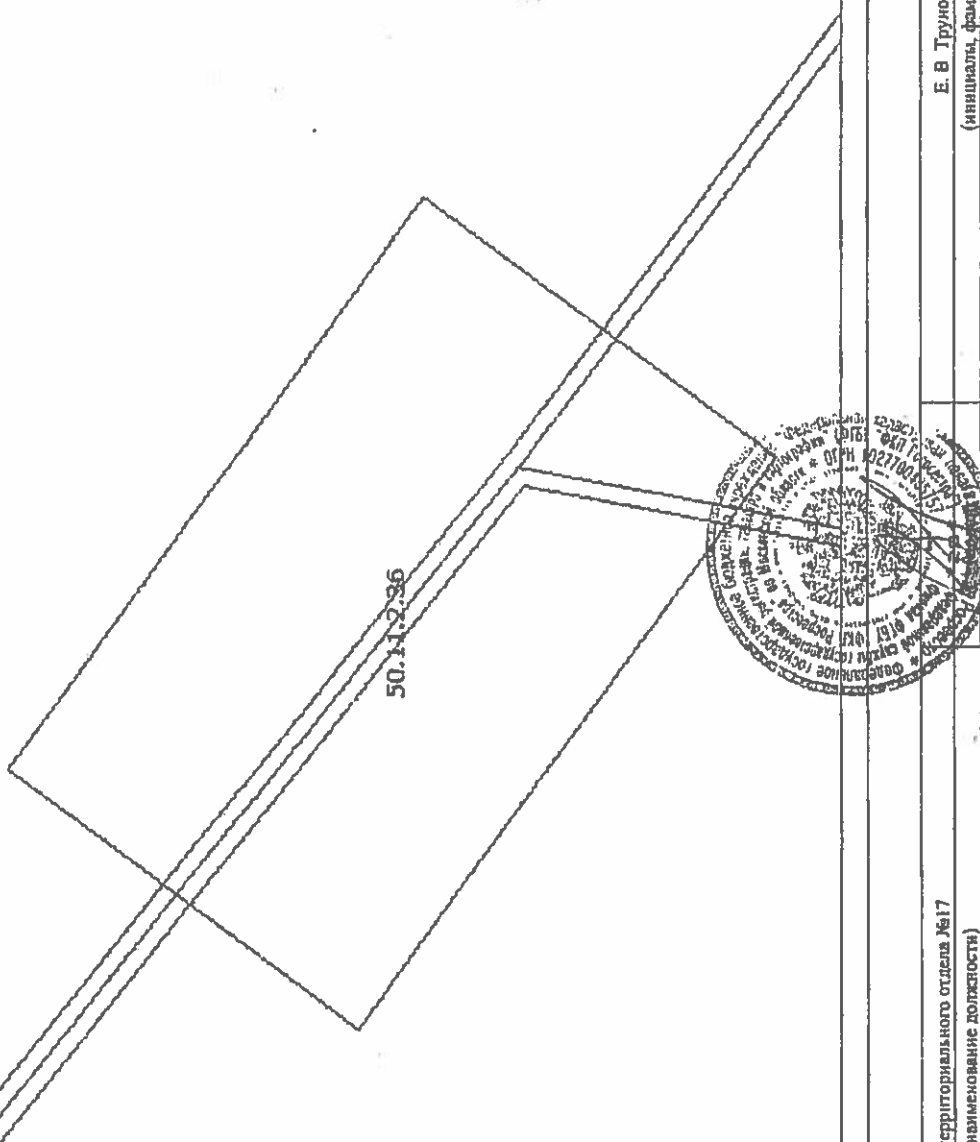
Начальник территориального отдела №17  
(полное наименование должности)

Е. В. Трунов  
(инициалы, фамилия)

И.О. заместителя начальника отдела:  
ПЧЕЛКИН В.В.

КАДАСТРОВЫЙ ПАСПОРТ ЗЕМЕЛЬНОГО УЧАСТКА

"14" апреля 2016 г. № МО-16/ЗВ-967685


1	Кадастровый номер: 50:11:0030106:828	2	Лист №2	3	Всего листов: 3
4	План (чертеж, схема) земельного участка MapXtreme 2008 © SDK Developer License. © 2008 Pitney Bowes MapInfo Corporation.				
					
5	Масштаб 1:800				
Начальник территориального отдела №17 (полное наименование должности)					
Е. В Трунов (инициалы, фамилия)					

М.П.

КАДАСТРОВЫЙ ПАСПОРТ ЗЕМЕЛЬНОГО УЧАСТКА

"14" апреля 2016 г. № МО-16/ЗВ-967685

1		Кадастровый номер: 50:11:0030106:828	2	Лист № 3	3	Всего листов: 3
4						
Сведения о частях земельного участка и обременениях						
Номер п/п	Учетный номер части	Площадь (м²)	Характеристика части			
1	2	3	4			
1	1	157	<p>Ограничения прав на земельный участок, предусмотренные статьями 56, 56.1 Земельного кодекса Российской Федерации. Ограничение использования объектов недвижимости в границах зоны предусмотрено Постановлением Правительства РФ № 160 от 24.02.2009г., п.10, п.11: п.10. В пределах охранных зон без письменного решения о согласовании сетевых организаций юридическим и физическим лицам запрещается: а) строительство, капитальный ремонт, реконструкция или снос зданий и сооружений; б) горные, взрывные, мелиоративные работы, в том числе связанные с временным затоплением земель; в) посадка и вырубка деревьев и кустарников; г) дноуглубительные, землечерпальные и погрузочно-разгрузочные работы, добыча рыбы, других водных животных и растений придонными орудиями лова, устройство водопоев, копка и заготовка льда (в охранных зонах подводных кабельных линий электропередачи); д) проход судов, у которых состояние по вертикали от верхнего крайнего габарита с грузом или без груза до нижней точки провеса проводов переходов воздушных линий электропередачи через водоемы менее минимально допустимого расстояния, в том числе с учетом максимального уровня подъема воды при паводке; е) проезд машин и механизмов, имеющих общую высоту с грузом или без груза от поверхности дороги более 4,5 метра (в охранных зонах воздушных линий электропередачи); ж) земляные работы на глубине более 0,3 метра (на вспахиваемых землях на глубине более 0,45 метра), а также планировка грунта (в охранных зонах подземных кабельных линий электропередачи); з) полив сельскохозяйственных культур в случае, если высота струи воды может составить свыше 3 метров (в охранных зонах воздушных линий электропередачи); и) полевые сельскохозяйственные работы с применением сельскохозяйственных машин и оборудования высотой более 4 метров (в охранных зонах воздушных линий электропередачи) или полевые сельскохозяйственные работы, связанные с вспашкой земли (в охранных зонах кабельных линий электропередачи). п.11. В охранных зонах, установленных для объектов электросетевого хозяйства напряжением до 1000 вольт, помимо действий, предусмотренных пунктом 10 настоящих Правил, без письменного решения о согласовании сетевых организаций запрещается: а) размещать детские и спортивные площадки, стадионы, рынки, торговые точки, полевые станы, загоны для скота, гаражи и стоянки всех видов машин и механизмов (в охранных зонах воздушных линий электропередачи); б) складировать или размещать хранилища любых, в том числе торюче-связочных, материалов; в) устраивать причалы для стоянки судов, барж и плавучих кранов, бросать якоря с судов и осуществлять их проход с отданными якорями, цепями, лотами, волокушами и трапами (в охранных зонах подводных кабельных линий электропередачи). 50.11.2.35. Доверенность от 25.05.2015 № 2-1039</p>			
2	2	168	<p>Ограничения прав на земельный участок, предусмотренные статьями 56, 56.1 Земельного кодекса Российской Федерации. Ограничение использования объектов недвижимости в границах зоны предусмотрено Постановлением Правительства РФ № 160 от 24.02.2009г., п.10, п.11: п.10. В пределах охранных зон без письменного решения о согласовании сетевых организаций юридическим и физическим лицам запрещается: а) строительство, капитальный ремонт, реконструкция или снос зданий и сооружений; б) горные, взрывные, мелиоративные работы, в том числе связанные с временным затоплением земель; в) посадка и вырубка деревьев и кустарников; г) дноуглубительные,</p>			



Начальник территориального отдела №17  
(полное наименование должности)

Е. В. Трунов  
(инициалы, фамилия)

М.П.

## КАДАСТРОВЫЙ ПАСПОРТ ЗЕМЕЛЬНОГО УЧАСТКА

"14" апреля 2016 г. № МО-16/ЗВ-967685

1		Кадастровый номер: 50:11:0030106:828	2	Лист № 4	3	Всего листов: 8
Сведения о частях земельного участка и обременениях						
Номер п/п	Учетный номер части	Площадь (м²)	Характеристика части			
1	2	3	4			
			<p>землечерпальные и погрузочно-разгрузочные работы, добыча рыбы, других водных животных и растений придонными орудиями лова, устройство водопоев, копка и заготовка льда (в охранных зонах подводных кабельных линий электропередачи); д) проход судов, у которых расстояние по вертикали от верхнего крайнего габарита с грузом или без груза до нижней точки провеса проводов воздушных линий электропередачи не превышает 4,5 метра (в минимально допустимом состоянии, в том числе с учетом максимального уровня подъема воды при паводке; е) проезд машин и механизмов, имеющих общую высоту с грузом или без груза от поверхности дороги более 4,5 метра (в охранных зонах воздушных линий электропередачи); ж) земляные работы на глубине более 0,3 метра (на вспахиваемых землях на глубине более 0,45 метра), а также планировка грунта (в охранных зонах подземных кабельных линий электропередачи); з) полив сельскохозяйственных культур в случае, если высота струн воды может составить свыше 3 метров (в охранных зонах воздушных линий электропередачи); и) полевые сельскохозяйственные работы с применением сельскохозяйственных машин и оборудования высотой более 4 метров (в охранных зонах воздушных линий электропередачи) или полевые сельскохозяйственные работы, связанные с вспашкой земли (в охранных зонах кабельных линий электропередачи); п. 11. В охранных зонах, установленных для объектов электросетевого хозяйства напряжением до 1000 вольт, помимо действий, предусмотренных пунктом 10 настоящих Правил, без письменного решения о согласовании сетевых организаций запрещается: а) размещать детские и спортивные площадки, стадионы, рынки, торговые точки, полевые станы, загоны для скота, гаражи и стоянки всех видов машин и механизмов (в охранных зонах воздушных линий электропередачи); б) складировать или размещать хранилища любых, в том числе горюче-смазочных, материалов; в) устранять причалы для стоянки судов, барж и плавучих кранов, бросать якоря с судов и осуществлять их проход с отбуксировкой якорями, цепями, лотами, волокушами и тросами (в охранных зонах подводных кабельных линий электропередачи); 50.11.2.36. Доверенность от 25.05.2015 № 2-1039</p>			
			<p>Ограничения прав на земельный участок, предусмотренные статьями 56, 56.1 Земельного кодекса Российской Федерации. Ограничение использования объектов недвижимости в границах зоны предусмотрено Постановлением Правительства РФ № 160 от 24.02.2009г., п.п 10, 11: п.10. В пределах охранных зон без письменного решения о согласовании сетевых организаций юридическим и физическим лицам запрещается: а) строительство, капитальный ремонт, реконструкция или снос зданий и сооружений; б) горные, взрывные, мелниротивные работы, в том числе связанные с временным затоплением земель; в) посадка и вырубка деревьев и кустарников; г) дноуглубительные, землечерпальные и погрузочно-разгрузочные работы; д) добыча рыбы, других водных животных и растений придонными орудиями лова, устройство водопоев, копка и заготовка льда (в охранных зонах подводных кабельных линий электропередачи); е) проход судов, у которых расстояние по вертикали от верхнего крайнего габарита с грузом или без груза до нижней точки провеса проводов воздушных линий электропередачи не превышает 4,5 метра (на вспахиваемых землях на глубине более 0,45 метра), а также планировка грунта (в охранных зонах подземных кабельных линий электропередачи); ж) полив сельскохозяйственных культур в случае, если высота струн воды может составить свыше 3 метров (в охранных зонах воздушных линий электропередачи); з) полевые сельскохозяйственные работы с применением сельскохозяйственных машин и оборудования высотой более 4 метров (в охранных зонах воздушных линий электропередачи) или полевые сельскохозяйственные работы, связанные с вспашкой земли (в охранных зонах кабельных линий электропередачи); и) полевые сельскохозяйственные работы с применением сельскохозяйственных машин и оборудования высотой более 4 метров (в охранных зонах воздушных линий электропередачи); п. 11. В охранных зонах, установленных для объектов электросетевого хозяйства напряжением до 1000 вольт, помимо действий, предусмотренных пунктом 10 настоящих Правил, без письменного решения о согласовании сетевых организаций запрещается: а) размещать детские и спортивные площадки, стадионы, рынки, торговые точки, полевые станы, загоны для скота, гаражи и стоянки всех видов машин и механизмов (в охранных зонах воздушных линий электропередачи); б) складировать или размещать хранилища любых, в том числе горюче-смазочных, материалов; в) устранять причалы для стоянки судов, барж и плавучих кранов, бросать якоря с судов и осуществлять их проход с отбуксировкой якорями, цепями, лотами, волокушами и тросами (в охранных зонах подводных кабельных линий электропередачи); 50.11.2.36. Доверенность от 25.05.2015 № 2-1039</p>			
3	3	157				

Начальник территориального отдела №17  
(полное наименование должности)

Е. В. Трунов

(инициалы, фамилия)

М.П.

КАДАСТРОВЫЙ ПАСПОРТ ЗЕМЕЛЬНОГО УЧАСТКА

"14" апреля 2016 г. № МО-16/ЗВ-967685

1		Кадастровый номер: 50:11:0030106:828	2	Лист № 5	3	Всего листов: 8
Сведения о частях земельного участка и обременениях						
Номер п/п	Учетный номер части	Площадь (м²)	Характеристика части			
1	2	3	4			
			<p>охранных зонах воздушных линий электропередачи) ж) земляные работы на глубине более 0,3 метра (на вспахиваемых землях на глубине более 0,45 метра), а также планировка грунта (в охранных зонах подземных кабельных линий электропередачи); з) полив сельскохозяйственных культур в случае, если высота струи воды может составить свыше 3 метров (в охранных зонах воздушных линий электропередачи); и) полевые сельскохозяйственные работы с применением сельскохозяйственных машин и оборудования высотой более 4 метров (в охранных зонах воздушных линий электропередачи) или полевые сельскохозяйственные работы, связанные с вспашкой земли (в охранных зонах кабельных линий электропередачи). п.11. В охранных зонах, установленных для объектов электросетевого хозяйства напряжением до 1000 вольт, помимо действий, предусмотренных пунктом 10 настоящих Правил, без письменного решения о согласовании сетевых организаций запрещается: а) размещать детские и спортивные площадки, стадионы, рынки, торговые точки, полевые станы, загоны для скота, гаражи и стоянки всех видов машин и механизмов (в охранных зонах воздушных линий электропередачи); б) складировать или размещать хранения любых, в том числе горюче-смазочных, материалов; в) устраивать причалы для стоянки судов, барж и плавучих кранов, бросать якоря с судов и осуществлять их проход с оглавленными якорями, цепями, лотами, волокушами и тралями (в охранных зонах подводных кабельных линий электропередачи). 50.11.2.46. Доверенность от 25.05.2015 № 2-1039</p>			



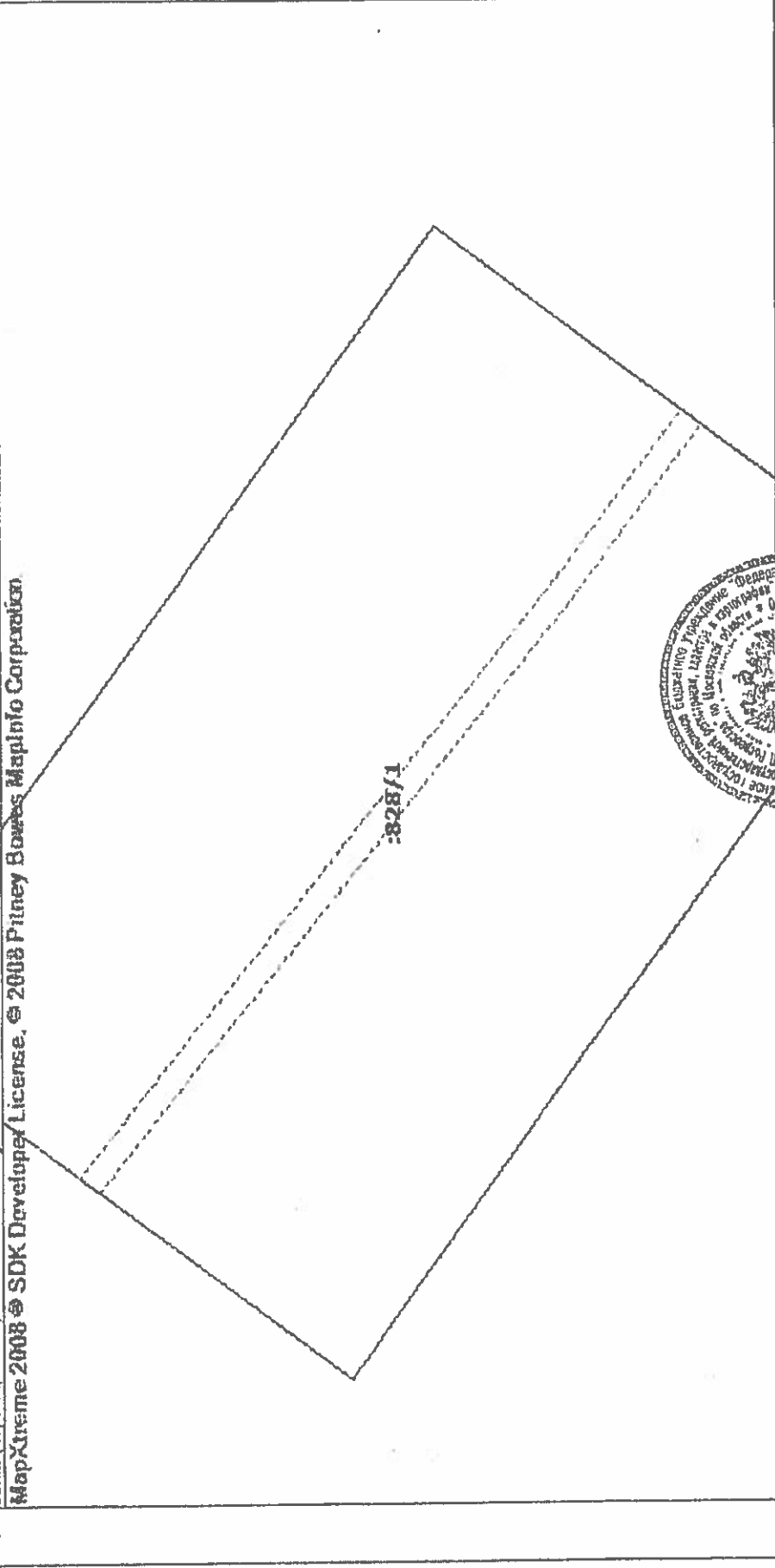
Начальник территориального отдела №17  
(полное наименование должности)

Е. В. Трунов  
(инициалы, фамилия)

КАДАСТРОВЫЙ ПАСПОРТ ЗЕМЕЛЬНОГО УЧАСТКА

"14" апреля 2016 г. № МО-16/ЗВ-967685

1	Кадастровый номер: 50:11:0030106:828	2	Лист № 6	3	Всего листов: 8
---	--------------------------------------	---	----------	---	-----------------



5	Масштаб 1:500
---	---------------



Начальник территориального отдела №17 (полное наименование должности)	М.П.
--	------

Е. В. Трунов  
(инициалы, фамилия)

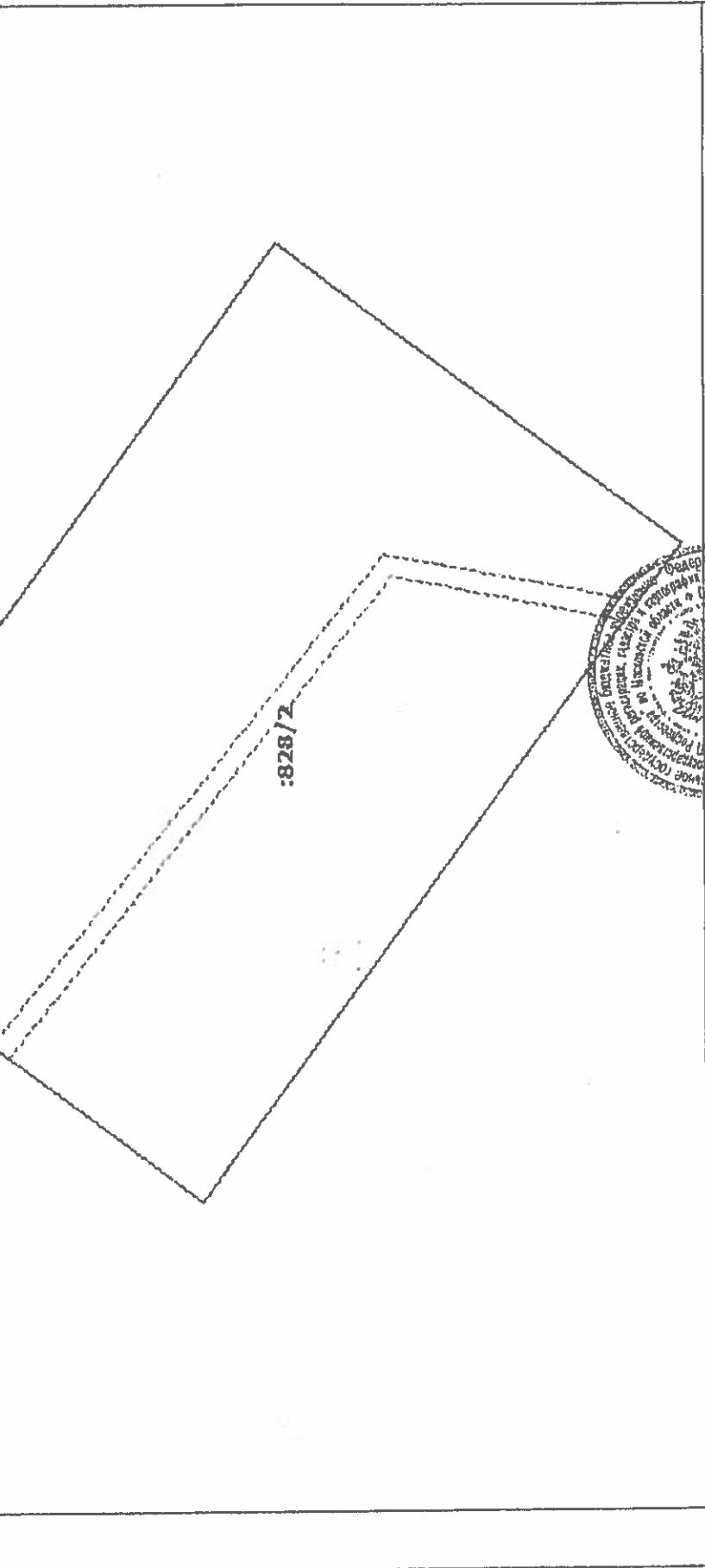
КАДАСТРОВЫЙ ПАСПОРТ ЗЕМЕЛЬНОГО УЧАСТКА

"14" апреля 2016 г. № МО-16/ЗВ-967685

1	Кадастровый номер: 50:11:0030106:828	2	Лист № 7	3	Всего листов: 8
---	--------------------------------------	---	----------	---	-----------------

4 План (чертеж, схема) части земельного участка

MerXtreme 2008 © SDK Developer License. © 2008 Pitney Bowes MapInfo Corporation



5 Масштаб 1:600



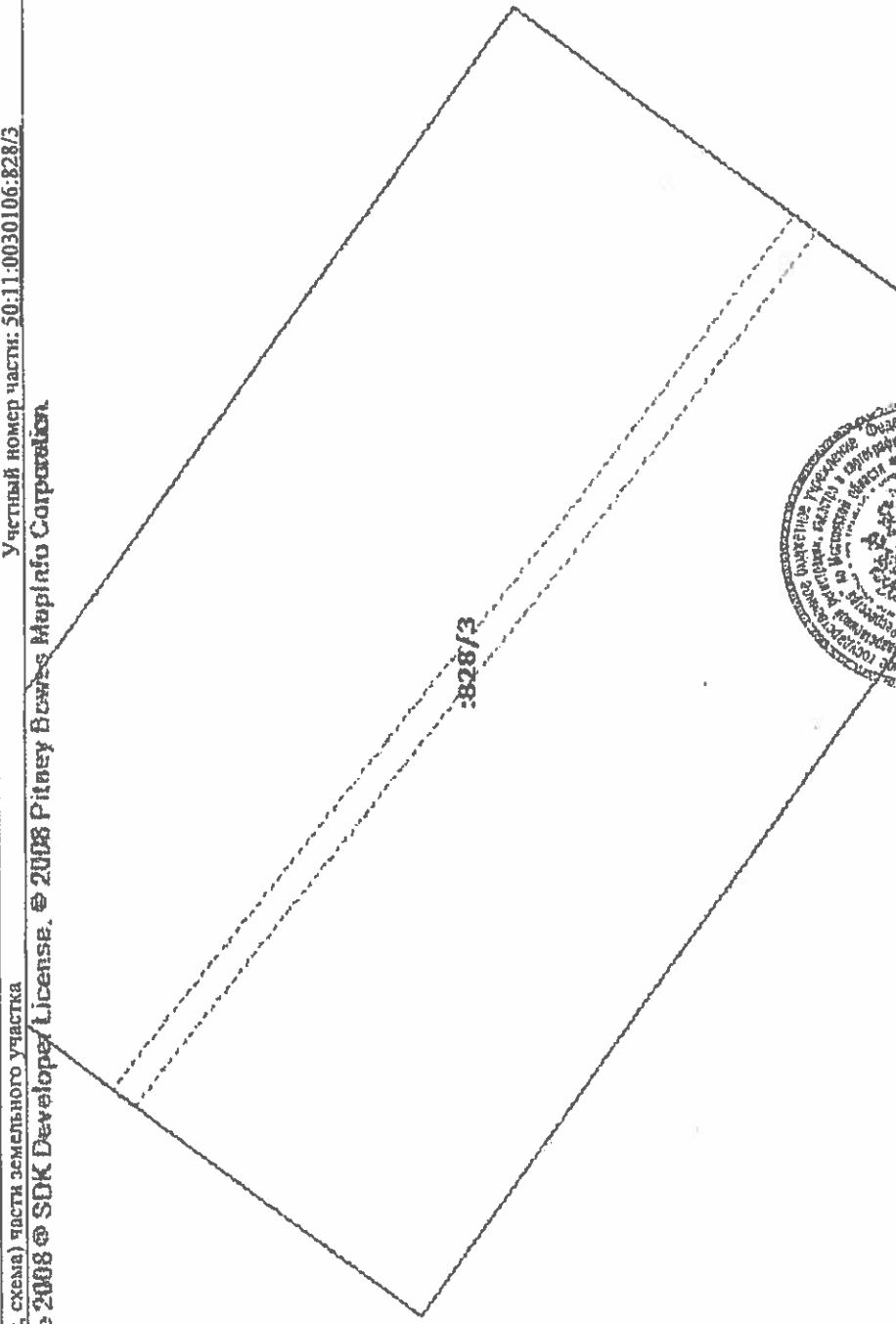
Начальник территориального отдела №17  
(полное наименование должности)

Е. В. Трунов  
(инициалы, фамилия)

М.П.

КАДАСТРОВЫЙ ПАСПОРТ ЗЕМЕЛЬНОГО УЧАСТКА

"14" апреля 2016 г. № МО-16/ЗВ-967685

1	Кадастровый номер: 50:11:0030106:828	2	Лист № 8	3	Всего листов: 8
4	План (чертеж, схема) части земельного участка Участковый номер части: 50:11:0030106:828/3 MapXtreme 2008 © SDK Developer License. © 2008 Pitney Bowes MapInfo Corporation.				
					
5	Масштаб 1:500				



Начальник территориального отдела №17  
 (полное наименование должности)

Е. В. Трунов  
 (инициалы, фамилия)


М.П.



КАДАСТРОВЫЙ ПАСПОРТ ЗЕМЕЛЬНОГО УЧАСТКА

"14" апреля 2016 г. № МО-16/ЗВ-967684

1	Кадастровый номер:	50:11:0030106:829	2	Лист № 1	3	Всего листов: 8
4	Номер кадастрового квартала:	50:11:0030106				
5	Предшествующие номера:	50:11:0030106:778, 50:11:0030106:779	6	Дата внесения номера в государственный кадастр недвижимости: 14.04.2016		
7						
8	Кадастровые номера объектов капитального строительства: —					
9	Адрес (описание местоположения): Московская область, Красногорский муниципальный район, городское поселение Нахабино, р.п.Нахабино					
10	Категория земель: Земли населенных пунктов					
11	Разрешенное использование: под мало- и среднеэтажное жилищное строительство					
12	Площадь: 7131 +/- 29 кв. м					
13	Кадастровая стоимость: 72095337.03 руб.					
14	Сведения о правах: —					
15	Особые отметки: —					
16	Сведения о природных объектах: —					
17	Дополнительные сведения:					
17.1	Кадастровые номера участков, образованных с земельным участком: 50:11:0030106:847, 50:11:0030106:849, 50:11:0030106:851, 50:11:0030106:854, 50:11:0030106:856, 50:11:0030106:835, 50:11:0030106:825, 50:11:0030106:826, 50:11:0030106:842, 50:11:0030106:844, 50:11:0030106:845, 50:11:0030106:837, 50:11:0030106:832, 50:11:0030106:828, 50:11:0030106:827, 50:11:0030106:850, 50:11:0030106:843, 50:11:0030106:839, 50:11:0030106:837, 50:11:0030106:832, 50:11:0030106:831, 50:11:0030106:848, 50:11:0030106:838, 50:11:0030106:846, 50:11:0030106:852, 50:11:0030106:853, 50:11:0030106:841, 50:11:0030106:840, 50:11:0030106:833, 50:11:0030106:826					
17.2	Кадастровый номер преобразованного участка: —					
17.3	Кадастровые номера участков, подлежащих снятию или снятых с кадастрового учета: 50:11:0030106:779, 50:11:0030106:778					
17.4	Кадастровые номера участков, образованных из земельного участка: —					
18	Характер сведений государственного кадастра недвижимости (статус записи о земельном участке): Сведения об объекте недвижимости имеют статус временные.					
19	Дата истечения временного характера сведений - 15.04.2021.					
19	Сведения о кадастровых инженерах: Давыдчик Юрий Михайлович, 50-11-479					



Начальник территориального отдела №17  
(полное наименование должности)

Е. В. Трунов  
(инициалы, фамилия)

И.о. заместителя начальника отдела  
Пчелкин В.В.

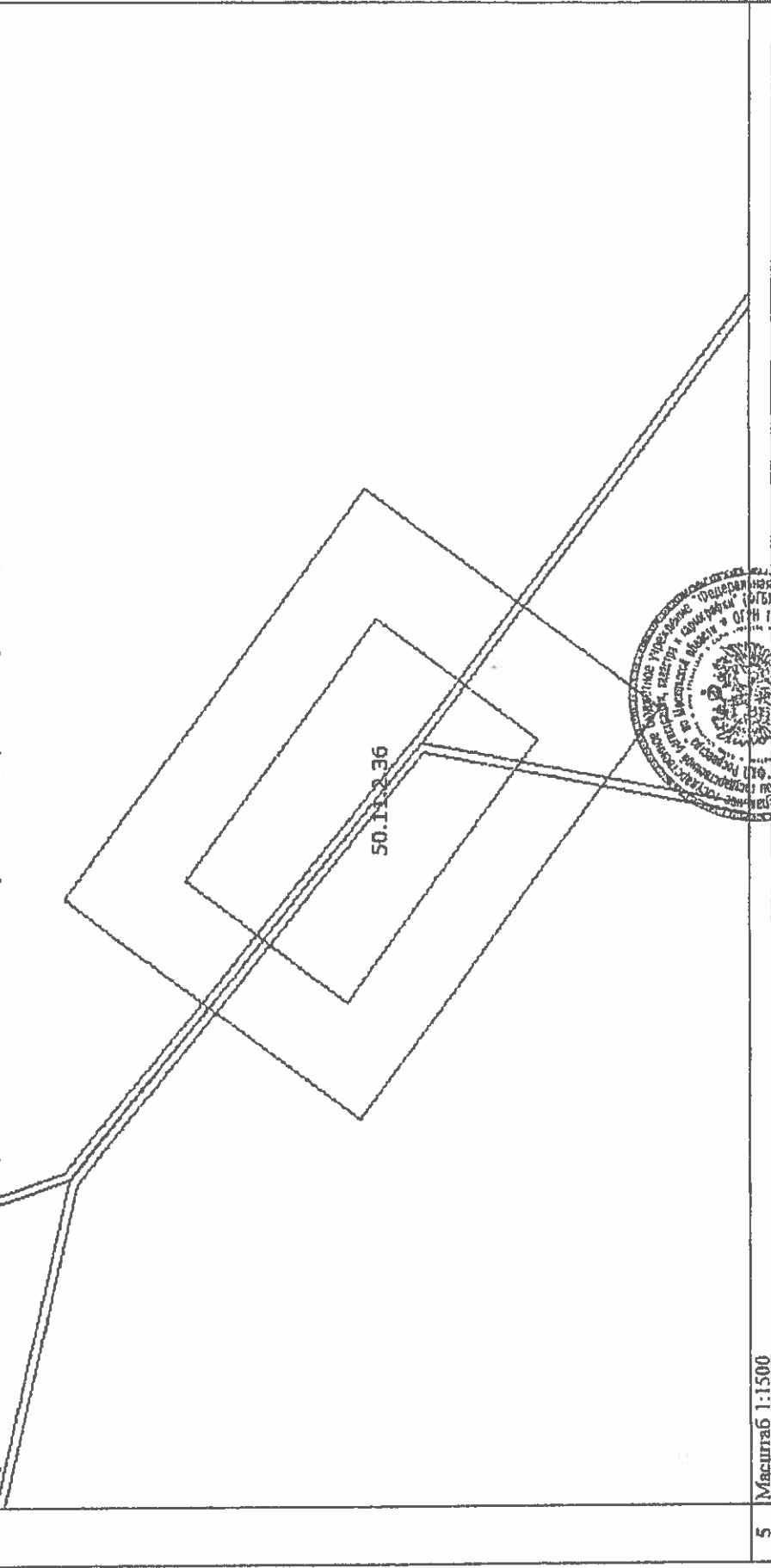
КАДАСТРОВЫЙ ПАСПОРТ ЗЕМЕЛЬНОГО УЧАСТКА

"14" апреля 2016 г. № МО-16/ЗВ-967684

1	Кадастровый номер: 50:11:0030106:829	2	Лист № 2	3	Всего листов: 3
---	--------------------------------------	---	----------	---	-----------------

4 План (чертеж, схема) земельного участка

MapXtreme 2008 © SDK Developer License. © 2008 Pitney Bowes MapInfo Corporation.



5 Масштаб 1:1500

Начальник территориального отдела №17  
(полное наименование должности)

Е. В. Трунов  
(инициалы, фамилия)

М.П.

КАДАСТРОВЫЙ ПАСПОРТ ЗЕМЕЛЬНОГО УЧАСТКА

"14" апреля 2016 г. № МО-16/ЗВ-967684

1	Кадастровый номер:	50:11:0030106:829	2	Лист № 3	3	Всего листов: 8
4	Сведения о частях земельного участка и обременениях					
Номер п/п	Учетный номер части	Площадь (м²)	Характеристика части			
1	2	3	4			
1	1	89	<p>Ограничения прав на земельный участок, предусмотренные статьями 56, 56.1 Земельного кодекса Российской Федерации. Ограничение использования объектов недвижимости в границах зоны предусмотрено Постановлением Правительства РФ № 160 от 24.02.2009г., п.п 10, 11: п.10. В пределах охранных зон без письменного решения о согласовании сетевых организаций юридическим и физическим лицам запрещаются: а) строительство, капитальный ремонт, реконструкция или снос зданий и сооружений; б) горные, взрывные, мелноративные работы, в том числе связанные с временным затоплением земель; в) посадка и вырубка деревьев и кустарников; г) дноуглубительные, землечерпальные и погрузочно-разгрузочные работы, добыча рыбы, других водных животных и растений придонными орудиями лова, устройство водопоев, колка и заготовка льда (в охранных зонах подводных кабельных линий электропередачи); д) проход судов, у которых расстояние по вертикали от верхнего крайнего габарита с грузом или без груза до нижней точки провеса проводов переходов воздушных линий электропередачи через водоемы менее минимально допустимого расстояния, в том числе с учетом максимального уровня подъема воды при паводке; е) проезд машин и механизмов, имеющих общую высоту с грузом или без груза от поверхности дороги более 4,5 метра (в охранных зонах воздушных линий электропередачи); ж) земляные работы на глубине более 0,3 метра (на вспахиваемых землях на глубине более 0,45 метра), а также планировка грунта (в охранных зонах подземных кабельных линий электропередачи); з) поля в сельскохозяйственных культур в случае, если высота струи воды может составить свыше 3 метров (в охранных зонах воздушных линий электропередачи); и) полевые сельскохозяйственные работы с применением сельскохозяйственных машин и оборудования высотой более 4 метров (в охранных зонах воздушных линий электропередачи) или полевые сельскохозяйственные работы, связанные с вспашкой земли (в охранных зонах кабельных линий электропередачи). п.11. В охранных зонах, установленных для объектов электросетевого хозяйства напряжением до 1000 вольт, помимо действий, предусмотренных пунктом 10 настоящих Правил, без письменного решения о согласовании сетевых организаций запрещается: а) размещать детские и спортивные площадки, стадионы, рынки, торговые точки, полевые станы, загоны для скота, гаражи и стоянки всех видов машин и механизмов (в охранных зонах воздушных линий электропередачи); б) складировать или размещать хранилища любых, в том числе горюче-смазочных, материалов; в) устраивать причалы для стоянки судов, барж и плавучих кранов, бросать якоря с судов и осуществлять их проход с отдаленными якорями, цепями, лотами, волокушами и тралами (в охранных зонах подводных кабельных линий электропередачи). 50.1.1.2.35. Доверенность от 25.05.2015 № 2-1039</p>			
2	2	85	<p>Ограничения прав на земельный участок, предусмотренные статьями 56, 56.1 Земельного кодекса Российской Федерации. Ограничение использования объектов недвижимости в границах зоны предусмотрено Постановлением Правительства РФ № 160 от 24.02.2009г., п.п 10, 11: п.10. В пределах охранных зон без письменного решения о согласовании сетевых организаций юридическим и физическим лицам запрещаются: а) строительство, капитальный ремонт, реконструкция или снос зданий и сооружений; б) горные, взрывные, мелноративные работы, в том числе связанные с временным затоплением земель; в) посадка и вырубка деревьев и кустарников; г) дноуглубительные, землечерпальные и погрузочно-разгрузочные работы, добыча рыбы, других водных животных и растений придонными орудиями лова, устройство водопоев, колка и заготовка льда (в охранных зонах подводных кабельных линий электропередачи); д) проход судов, у которых расстояние по вертикали от верхнего крайнего габарита с грузом или без груза до нижней точки провеса проводов переходов воздушных линий электропередачи через водоемы менее минимально допустимого расстояния, в том числе с учетом максимального уровня подъема воды при паводке; е) проезд машин и механизмов, имеющих общую высоту с грузом или без груза от поверхности дороги более 4,5 метра (в охранных зонах воздушных линий электропередачи); ж) земляные работы на глубине более 0,3 метра (на вспахиваемых землях на глубине более 0,45 метра), а также планировка грунта (в охранных зонах подземных кабельных линий электропередачи); з) поля в сельскохозяйственных культур в случае, если высота струи воды может составить свыше 3 метров (в охранных зонах воздушных линий электропередачи); и) полевые сельскохозяйственные работы с применением сельскохозяйственных машин и оборудования высотой более 4 метров (в охранных зонах воздушных линий электропередачи) или полевые сельскохозяйственные работы, связанные с вспашкой земли (в охранных зонах кабельных линий электропередачи). п.11. В охранных зонах, установленных для объектов электросетевого хозяйства напряжением до 1000 вольт, помимо действий, предусмотренных пунктом 10 настоящих Правил, без письменного решения о согласовании сетевых организаций запрещается: а) размещать детские и спортивные площадки, стадионы, рынки, торговые точки, полевые станы, загоны для скота, гаражи и стоянки всех видов машин и механизмов (в охранных зонах воздушных линий электропередачи); б) складировать или размещать хранилища любых, в том числе горюче-смазочных, материалов; в) устраивать причалы для стоянки судов, барж и плавучих кранов, бросать якоря с судов и осуществлять их проход с отдаленными якорями, цепями, лотами, волокушами и тралами (в охранных зонах подводных кабельных линий электропередачи). 50.1.1.2.35. Доверенность от 25.05.2015 № 2-1039</p>			



Начальник территориального отдела №17  
(полное наименование должности)

Е. В. Трунов  
(инициалы, фамилия)

М.П.

КАДАСТРОВЫЙ ПАСПОРТ ЗЕМЕЛЬНОГО УЧАСТКА

"14" апреля 2016 г. № МО-16ЭВ-967684

1	Кадастровый номер:	50:11:0030106:829	2	Лист № 4	3	Всего листов: 8
Сведения о частях земельного участка и обременениях						
Номер п/п	Учетный номер части	Площадь (м²)	Характеристика части			
1	2	3	4			
			<p>землечерпальные и погрузочно-разгрузочные работы, добыча рыбы, других водных животных и растений придонными орудиями лова, устройство водопоев, колка и заготовка льда (в охранных зонах подводных кабельных линий электропередачи); д) проход судов, у которых расстояние по вертикали от верхнего крайнего габарита с грузом или без груза до нижней точки прохода проводов переходов воздушных линий электропередачи через водосмы меньше минимально допустимого расстояния, в том числе с учетом максимального уровня подъема воды при паводке;е) проезд машин и механизмов, идущих общию высоту с грузом или без груза от поверхности дороги более 4,5 метра (в охранных зонах воздушных линий электропередачи);ж) земляные работы на глубине более 0,3 метра (на вспахиваемых землях на глубине более 0,45 метра), а также планировка грунта (в охранных зонах подземных кабельных линий электропередачи);з) полив сельскохозяйственных культур в случае, если высота струи воды может составить свыше 3 метров (в охранных зонах воздушных линий электропередачи);и) полевые сельскохозяйственные работы с применением сельскохозяйственных машин и оборудования высотой более 4 метров (в охранных зонах воздушных линий электропередачи) или полевые сельскохозяйственные работы, связанные с вспашкой земли (в охранных зонах кабельных линий электропередачи) п.11. В охранных зонах, установленных для объектов электросетевого хозяйства напряжением до 1000 вольт, помимо действий, предусмотренных пунктом 10 настоящих Правил, без письменного решения о согласовании сетевых организаций запрещается:а) размещать детские и спортивные площадки, стадионы, рынки, торговые точки, полевые станы, загоны для скота, гаражи и стоянки всех видов машин и механизмов (в охранных зонах воздушных линий электропередачи);б) складировать или размещать хранилища любых, в том числе горюче-смазочных, материалов;в) устранять причалы для стоянки судов, барж и плавучих кранов, бросать якоря с судов и осуществлять их проход с отданными якорями, цепями, лотами, волокушами и трапами (в охранных зонах подводных кабельных линий электропередачи). 50.11.2.36. Доверенность от 25.05.2015 № 2-1039</p>			
3	3	89	<p>Ограничения прав на земельный участок, предусмотренные статьями 56, 56.1 Земельного кодекса Российской Федерации. Ограничение использования объектов недвижимости в границах зоны предусмотрено Постановлением Правительства РФ № 160 от 24.02.2009г., п.п 10, 11: п.10. В пределах охранных зон без письменного решения о согласовании сетевых организаций юридическим и физическим лицам запрещаются:а) строительство, капитальный ремонт, реконструкция или снос зданий и сооружений; б) горные, взрывные, мелиоративные работы, в том числе связанные с временным затоплением земель; в) посадка и вырубка деревьев и кустарников;г) дноуглубительные, землечерпальные и погрузочно-разгрузочные работы, добыча рыбы, других водных животных и растений придонными орудиями лова, устройство водопоев, колка и заготовка льда (в охранных зонах подводных кабельных линий электропередачи); д) проход судов, у которых расстояние по вертикали от верхнего крайнего габарита с грузом или без груза до нижней точки прохода проводов переходов воздушных линий электропередачи через водосмы меньше минимально допустимого расстояния, в том числе с учетом максимального уровня подъема воды при паводке;е) проезд машин и механизмов, идущих общию высоту с грузом или без груза от поверхности дороги более 4,5 метра (в</p>			



Начальник территориального отдела №17  
(полное наименование должности)

Е. В. Трунов  
(инициалы, фамилия)

М.П.

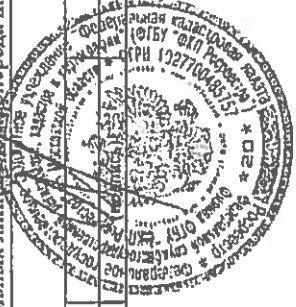
КАДАСТРОВЫЙ ПАСПОРТ ЗЕМЕЛЬНОГО УЧАСТКА

"14" апреля 2016 г. № МО-16/ЗВ-967684

1		Кадастровый номер:	50:11:0030106:829	2	Лист № 5	3	Всего листов: 8
Сведения о частях земельного участка и обременениях							
Номер п/п	Учетный номер части	Площадь (м²)	Характеристика части				
1	2	3	4				
			<p>охранных зонах воздушных линий электропередачи; ж) земляные работы на глубине более 0,3 метра (на вспахиваемых землях на глубине более 0,45 метра), а также планировка грунта (в охранных зонах подземных кабельных линий электропередачи); з) полив сельскохозяйственных культур в случае, если высота струи воды может составить свыше 3 метров (в охранных зонах воздушных линий электропередачи); и) полевые сельскохозяйственные работы с применением сельскохозяйственных машин и оборудования высотой более 4 метров (в охранных зонах воздушных линий электропередачи) или полевые сельскохозяйственные работы, связанные с вспашкой земли (в охранных зонах кабельных линий электропередачи). п. 11. В охранных зонах, установленных для объектов электросетевого хозяйства напряжением до 1000 вольт, помимо действий, перечисленных в пункте 10 настоящих Правил, без письменного решения о согласовании сетевых организаций запрещается: а) размещать детские и спортивные площадки, стадионы, рынки, торговые точки, полевые станы, загоны для скота, гаражи и стоянки всех видов машин и механизмов (в охранных зонах воздушных линий электропередачи); б) складировать или размещать хранилища любых, в том числе горюче-смазочных, материалов; в) устранять причалы для стоянки судов, барж и плавучих кранов, бросать якоря с судов и осуществлять их проход с отданными якорями, цепями, лотами, волокушами и тросами (в охранных зонах подводных кабельных линий электропередачи). 50.11.2.46. Доверенность от 25.05.2015 № 2-1039</p>				

Начальник территориального отдела №17  
(полное наименование должности)

Е. В. Трунов  
(инициалы, фамилия)

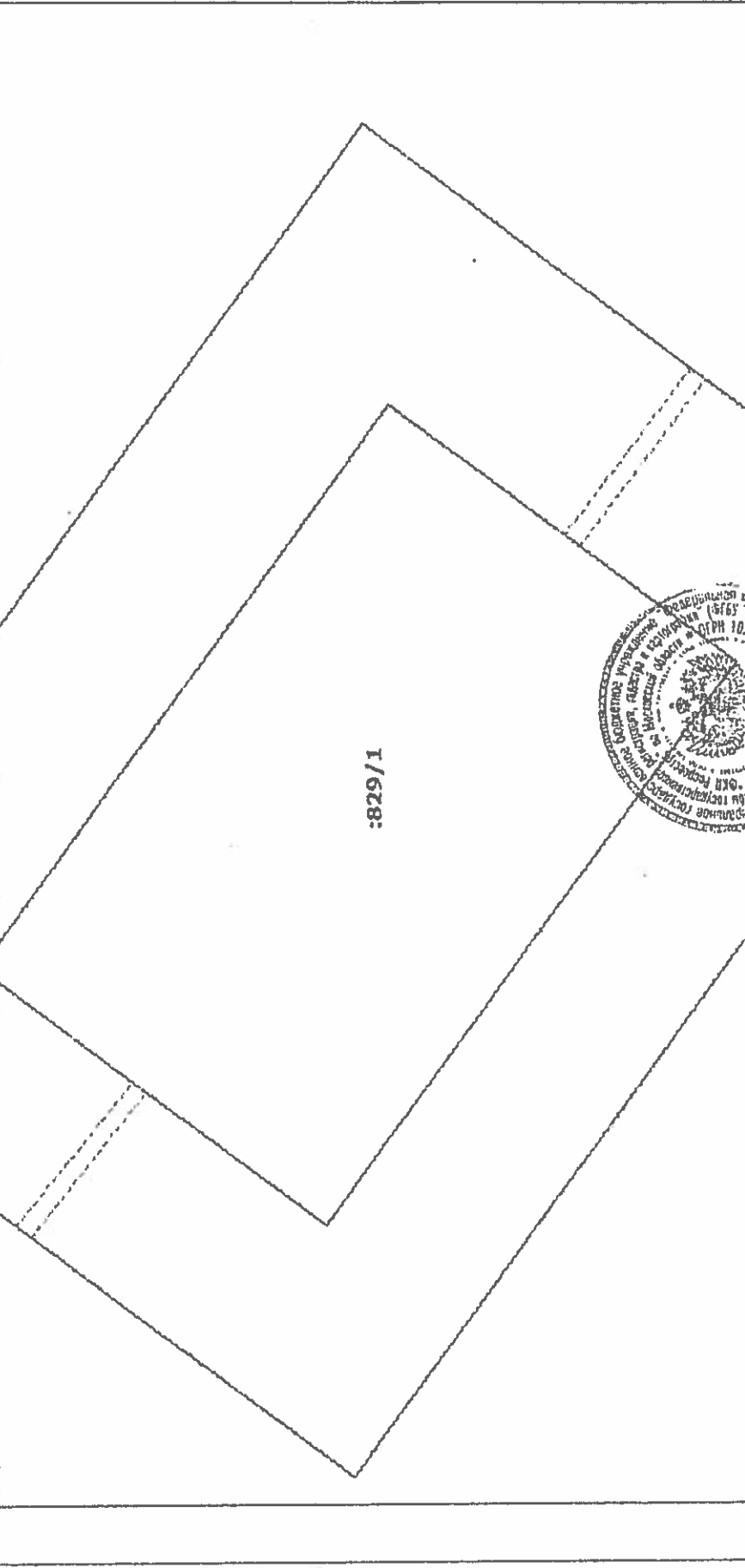


КАДАСТРОВЫЙ ПАСПОРТ ЗЕМЕЛЬНОГО УЧАСТКА

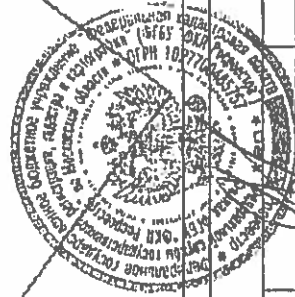
"14" апреля 2016 г. № МО-16/ЗВ-967684

1	Кадастровый номер: 50:11:0030106:829	2	Лист № 6	3	Всего листов: 8
---	--------------------------------------	---	----------	---	-----------------

4 План (чертеж, схема) части земельного участка



5	Масштаб 1:700
---	---------------



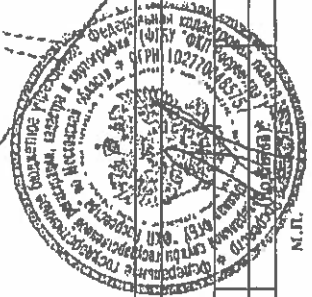
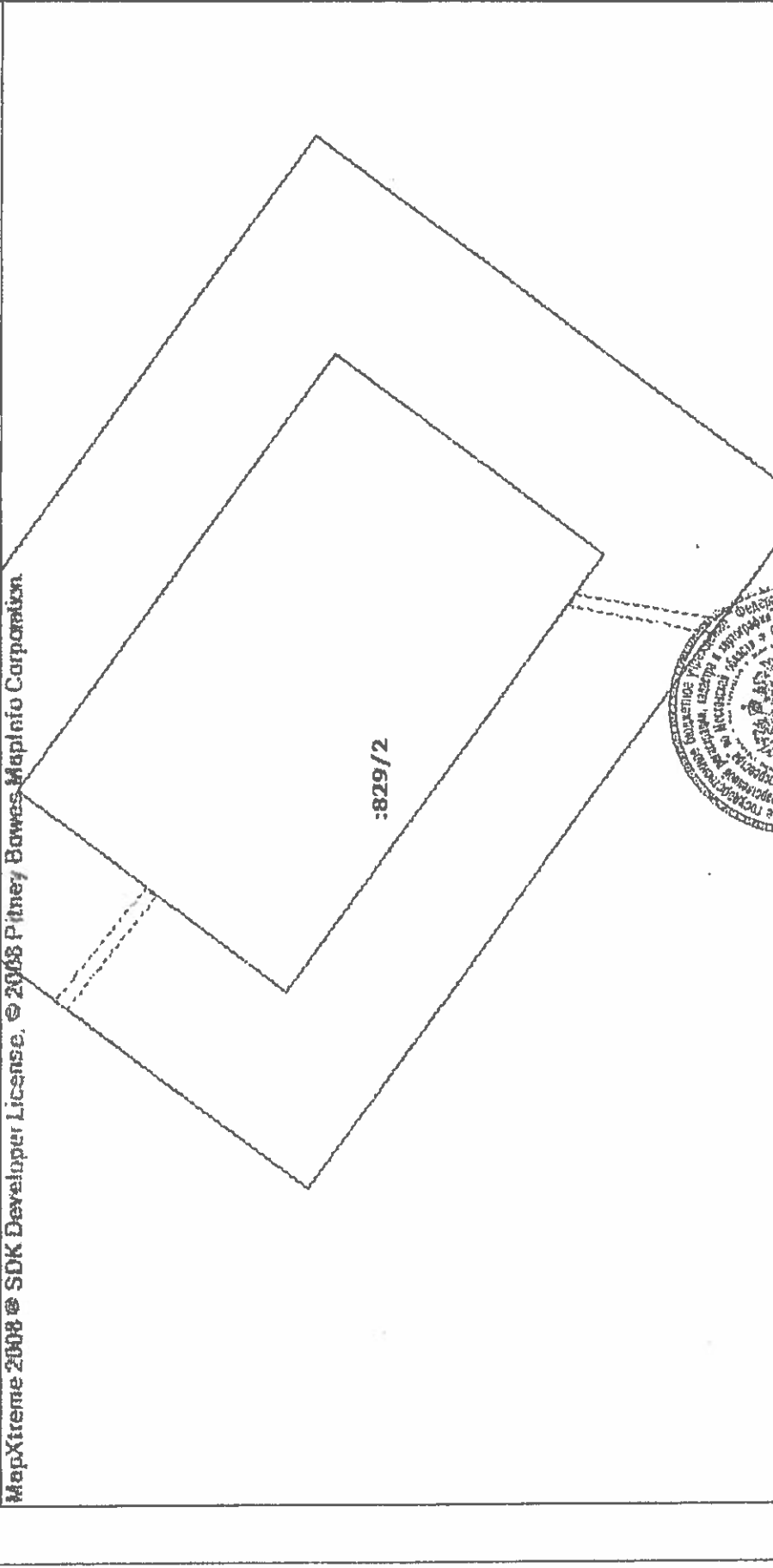
Начальник территориального отдела №17 (полное наименование должности)	Е. В. Трунов (инициалы, фамилия)
--	-------------------------------------

М.П.

КАДАСТРОВЫЙ ПАСПОРТ ЗЕМЕЛЬНОГО УЧАСТКА

"14" апреля 2016 г. № МО-16/ЗВ-967684

1	Кадастровый номер:	50:11:0030106:829	2	Лист № 7	3	Всего листов: 8
---	--------------------	-------------------	---	----------	---	-----------------



5	Масштаб 1:900
---	---------------

Начальник территориального отдела №17  
 (полное наименование должности)

Е. В. Трунов  
 (инициалы, фамилия)

н.п.

КАДАСТРОВЫЙ ПАСПОРТ ЗЕМЕЛЬНОГО УЧАСТКА

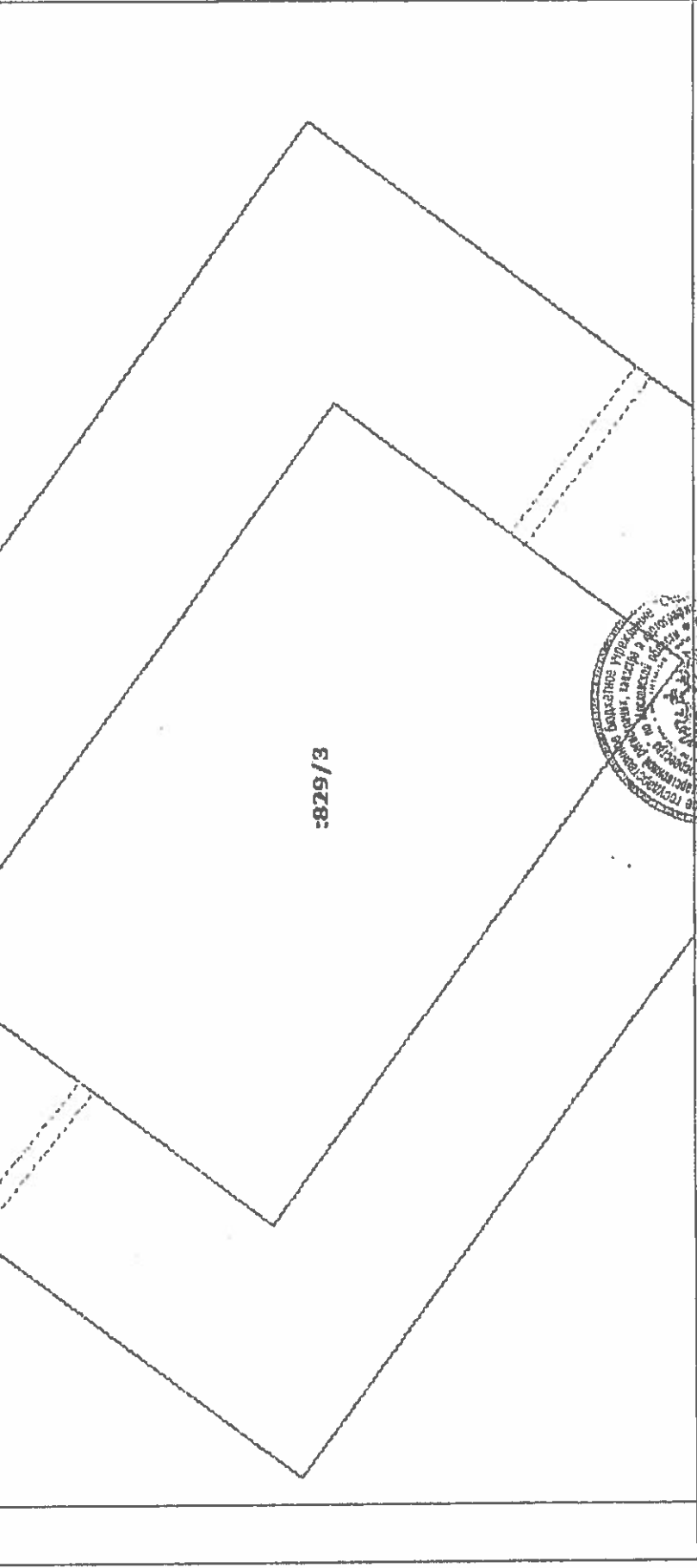
"14" апреля 2016 г. № МО-16/ЗВ-967684

1	Кадастровый номер:	50:11:0030106:829	2	Лист № 8	3	Всего листов: 8
---	--------------------	-------------------	---	----------	---	-----------------

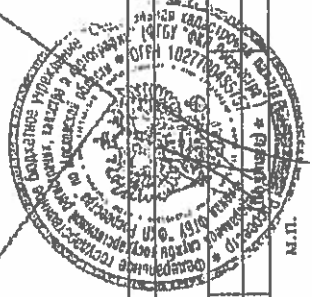
4 План (чертеж, схема) части земельного участка

Учетный номер части: 50:11:0030106:829/3

MapXtreme 2008 © SDK Developer License. © 2008 Pitney Bowes MapInfo Corporation



5	Масштаб 1:700
---	---------------



Начальник территориального отдела №17 (полное наименование должности)

Е. В. Трунов (инициалы, фамилия)

М.П.



КАДАСТРОВЫЙ ПАСПОРТ ЗЕМЕЛЬНОГО УЧАСТКА

"14" апреля 2016 г. № МО-16/ЗВ-967683

1	Кадастровый номер:	50:11:0030106:830	2	Лист № 1	3	Всего листов: 2
4	Номер кадастрового квартала:	50:11:0030106				
5	Предыдущие номера:	50:11:0030106:778, 50:11:0030106:779	6	Дата внесения номера в государственный кадастр недвижимости: 14.04.2016		
7						
8	Кадастровые номера объектов капитального строительства: _____					
9	Адрес (описание местоположения): Московская область, Красногорский муниципальный район, городское поселение Нахабино, р.п.Нахабино					
10	Категория земель: Земли населенных пунктов					
11	Разрешенное использование: под мало- и среднеэтажное жилищное строительство					
12	Площадь: 38287/21 кв. м					
13	Кадастровая стоимость: 38701577.64 руб.					
14	Сведения о правах: _____					
15	Особые отметки: _____					
16	Сведения о природных объектах: _____					
17	Дополнительные сведения:					
17.1	Кадастровые номера участков, образованных с земельным участком: 50:11:0030106:847, 50:11:0030106:849, 50:11:0030106:851, 50:11:0030106:854, 50:11:0030106:856, 50:11:0030106:835, 50:11:0030106:825, 50:11:0030106:829, 50:11:0030106:855, 50:11:0030106:844, 50:11:0030106:842, 50:11:0030106:834, 50:11:0030106:828, 50:11:0030106:827, 50:11:0030106:850, 50:11:0030106:845, 50:11:0030106:839, 50:11:0030106:837, 50:11:0030106:832, 50:11:0030106:831, 50:11:0030106:848, 50:11:0030106:838, 50:11:0030106:836, 50:11:0030106:852, 50:11:0030106:853, 50:11:0030106:841, 50:11:0030106:840, 50:11:0030106:833, 50:11:0030106:826					
17.2	Кадастровый номер преобразованного участка: _____					
17.3	Кадастровые номера участков, подлежащих снятию или снятых с кадастрового учета: 50:11:0030106:779, 50:11:0030106:778					
17.4	Кадастровые номера участков, образованных из земельного участка: _____					
18	Характер сведений государственного кадастра недвижимости (статус записи о государственном кадастре недвижимости): Сведения об объекте недвижимости имеют статус временные.					
19	Дата истечения временного характера сведений - 15.04.2021.					
19	Сведения о кадастровых инженерах: Давыдчик Юрий Михайлович, 50-11-0030106:830					

Начальник территориального отдела №17


(полное наименование должности)

Е. В. Трунов

(инициала, фамилия)

И.о. заместителя начальника отдела:

Пчелкин В.В.




КАДАСТРОВЫЙ ПАСПОРТ ЗЕМЕЛЬНОГО УЧАСТКА

«14» апреля 2016 г. № МО-16/ЗВ-967683

1	Кадастровый номер: 50:11:0030106:830	2	Лист № 2	3	Всего листов: 2
4	План (чертеж, схема) земельного участка MapXtreme 2008 © SDK Developer License. © 2008 Pitney Bowes MapInfo Corporation.				
5	Масштаб 1:800				

Начальник территориального отдела №17  
(полное наименование должности)

Е. В. Трунов  
(инициалы, фамилия)



КАДАСТРОВЫЙ ПАСПОРТ ЗЕМЕЛЬНОГО УЧАСТКА

"14" апреля 2016 г. № МО-16/ЗВ-967682

1	Кадастровый номер:	50:11:0030106:831	2	Лист № 1	3	Всего листов: 2
4	Номер кадастрового квартала:	50:11:0030106				
5	Предыдущие номера:	50:11:0030106:778, 50:11:0030106:779	6	Дата внесения номера в государственный кадастр недвижимости: 14.04.2016		
7						
8	Кадастровые номера объектов капитального строительства: —					
9	Адрес (описание местоположения): Московская область, Красногорский муниципальный район, городское поселение Нахабино, р.п.Нахабино					
10	Категория земель: Земли населенных пунктов					
11	Разрешенное использование: под мало- и среднеэтажное жилищное строительство					
12	Площадь: 7131+/-29 кв. м					
13	Кадастровая стоимость: 72095337.03 руб.					
14	Сведения о правах: —					
15	Особые отметки: —					
16	Сведения о природных объектах: —					
17	Дополнительные сведения:					
17.1	Кадастровые номера участков, образованных с земельным участком: 50:11:0030106:847, 50:11:0030106:849, 50:11:0030106:851, 50:11:0030106:854, 50:11:0030106:856, 50:11:0030106:835, 50:11:0030106:825, 50:11:0030106:829, 50:11:0030106:855, 50:11:0030106:844, 50:11:0030106:842, 50:11:0030106:834, 50:11:0030106:828, 50:11:0030106:827, 50:11:0030106:850, 50:11:0030106:845, 50:11:0030106:843, 50:11:0030106:839, 50:11:0030106:837, 50:11:0030106:832, 50:11:0030106:848, 50:11:0030106:838, 50:11:0030106:836, 50:11:0030106:852, 50:11:0030106:853, 50:11:0030106:841, 50:11:0030106:840, 50:11:0030106:833, 50:11:0030106:826					
17.2	Кадастровый номер преобразованного участка: —					
17.3	Кадастровые номера участков, подлежащих снятию или снятым с кадастрового учета: 50:11:0030106:779, 50:11:0030106:778					
17.4	Кадастровые номера участков, образованных из земельного участка: —					
18	Характер сведений государственного кадастра недвижимости (статус записи о земельном участке): Сведения об объекте недвижимости имеют статус временные.					
19	Дата истечения временного характера сведений - 15.04.2021.					
19	Сведения о кадастровых инженерах: Давыдчик Юрий Михайлович, 50-11-479					



Начальник территориального отдела №17  
(полное наименование должности)

Е. В. Трунов  
(инициалы, фамилия)

И.о. заместителя начальника отдела  
Пчелкин В.В.

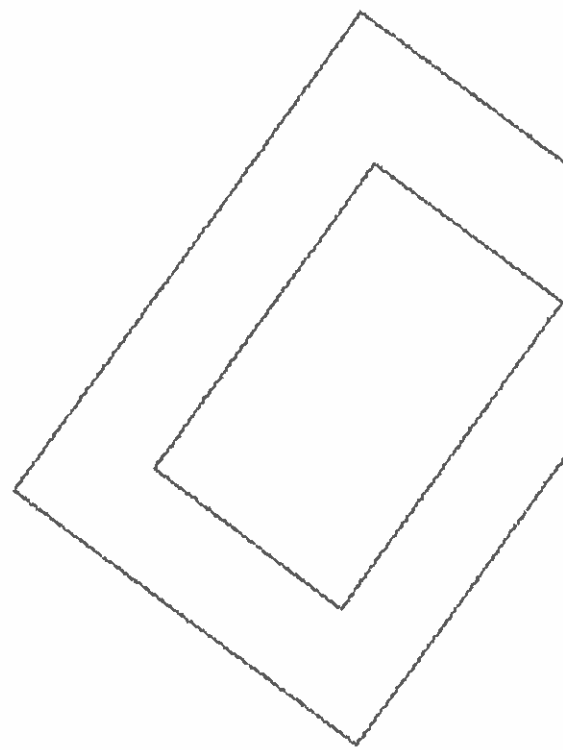
КАДАСТРОВЫЙ ПАСПОРТ ЗЕМЕЛЬНОГО УЧАСТКА

"14" апреля 2016 г. № МО-16/ЗВ-967682

1	Кадастровый номер: 50:11:0030106:831	2	Лист № 2	3	Всего листов: 2
---	--------------------------------------	---	----------	---	-----------------

4 План (чертеж, схема) земельного участка

MapXtreme 2008 © 2008 Pitney Bowes MapInfo Corporation.



50.11.2.35



5	Масштаб 1:1500
---	----------------

Начальник территориального отдела №17 (полное наименование должности)	Е. В. Трунов (инициалы, фамилия)
--	-------------------------------------

М.П.

**КАДАСТРОВЫЙ ПАСПОРТ ЗЕМЕЛЬНОГО УЧАСТКА**

"14" апреля 2016 г. № МО-16/ЗВ-967681

1	Кадастровый номер:	50:11:0030106:832	2	Лист № 1	3	Всего листов: 2
4	Номер кадастрового квартала:	50:11:0030106				
5	Предыдущие номера:	50:11:0030106:778, 50:11:0030106:779	6	Дата внесения номера в государственный кадастр недвижимости: 14.04.2016		
7						
8	Кадастровые номера объектов капитального строительства: _____					
9	Адрес (описание местоположения): Московская область, Красногорский муниципальный район, городское поселение Нахабино, р.п. Нахабино					
10	Категория земель: Земли населенных пунктов					
11	Разрешенное использование: под мало- и среднеэтажное жилищное строительство					
12	Площадь: 3828 +/- 21 кв. м					
13	Кадастровая стоимость: 38701577.64 руб.					
14	Сведения о правах: _____					
15	Особые отметки: _____					
16	Сведения о природных объектах: _____					
17	Дополнительные сведения:					
17.1	Кадастровые номера участков, образованных с земельным участком: 50:11:0030106:847, 50:11:0030106:849, 50:11:0030106:851, 50:11:0030106:854, 50:11:0030106:856, 50:11:0030106:855, 50:11:0030106:825, 50:11:0030106:829, 50:11:0030106:855, 50:11:0030106:844, 50:11:0030106:842, 50:11:0030106:834, 50:11:0030106:828, 50:11:0030106:827, 50:11:0030106:850, 50:11:0030106:845, 50:11:0030106:843, 50:11:0030106:839, 50:11:0030106:857, 50:11:0030106:831, 50:11:0030106:848, 50:11:0030106:838, 50:11:0030106:836, 50:11:0030106:852, 50:11:0030106:853, 50:11:0030106:841, 50:11:0030106:840, 50:11:0030106:833, 50:11:0030106:826					
17.2	Кадастровый номер преобразованного участка: _____					
17.3	Кадастровые номера участков, подлежащих снятию или снятых с кадастрового учета: 50:11:0030106:779, 50:11:0030106:778					
17.4	Кадастровые номера участков, образованных из земельного участка: _____					
18	Характер сведений государственного кадастра недвижимости (статус записи о земельном участке): Сведения об объекте недвижимости имеют статус временные.					
19	Дата истечения временного характера сведений - 15.04.2021.					
19	Сведения о кадастровых инженерах: Давыдчик Юрий Михайлович, 50-11-106-0030106-001					



Начальник территориального отдела №17  
 (полное наименование должности)


Е. В. Трунов  
 (инициалы, фамилия)

И.о. заместителя начальника отдела  
 Пчелкин В.В.

КАДАСТРОВЫЙ ПАСПОРТ ЗЕМЕЛЬНОГО УЧАСТКА

СТРАХ

"14" апреля 2016 г. № МО-16/ЗВ-967681

1	Кадастровый номер: 50:11:0030106:832	2	Лист № 2	3	Всего листов: 2
4	План (схема) земельного участка Мартини 2008 © SDK Developer License. © 2008 Pitney Bowes MapInfo Corporation.				
5	Масштаб: 1:300				


Начальник территориального отдела №17 (полное наименование должности)		Е. В. Трунов (инициалы, фамилия)
--	--	-------------------------------------

М.П.

КАДАСТРОВЫЙ ПАСПОРТ ЗЕМЕЛЬНОГО УЧАСТКА

"14" апреля 2016 г. № МО-16/ЗВ-967680

1	Кадастровый номер:	50:11:0030106:833	2	Лист № 1	3	Всего листов: 2
4	Номер кадастрового квартала:	50:11:0030106				
5	Предыдущие номера:	50:11:0030106:778, 50:11:0030106:779	6	Дата внесения номера в государственный кадастр недвижимости: 14.04.2016		
7						
8	Кадастровые номера объектов капитального строительства: _____					
9	Адрес (описание местоположения): Московская область, Красногорский муниципальный район, городское поселение Нахабино, р.п.Нахабино					
10	Категория земель: Земли населенных пунктов					
11	Разрешенное использование: под мало- и среднеэтажное жилищное строительство					
12	Площадь: 7130 +/- 29 кв. м					
13	Кадастровая стоимость: 72085226.90 руб.					
14	Сведения о правах: _____					
15	Особые отметки: _____					
16	Сведения о природных объектах: _____					
17	Дополнительные сведения:					
17.1	Кадастровые номера участков, образованных с земельным участком: 50:11:0030106:847, 50:11:0030106:849, 50:11:0030106:851, 50:11:0030106:854, 50:11:0030106:856, 50:11:0030106:835, 50:11:0030106:825, 50:11:0030106:830, 50:11:0030106:829, 50:11:0030106:855, 50:11:0030106:844, 50:11:0030106:842, 50:11:0030106:834, 50:11:0030106:828, 50:11:0030106:827, 50:11:0030106:850, 50:11:0030106:845, 50:11:0030106:839, 50:11:0030106:837, 50:11:0030106:832, 50:11:0030106:831, 50:11:0030106:848, 50:11:0030106:838, 50:11:0030106:846, 50:11:0030106:852, 50:11:0030106:853, 50:11:0030106:841, 50:11:0030106:840, 50:11:0030106:826					
17.2	Кадастровый номер преобразованного участка: _____					
17.3	Кадастровые номера участков, подлежащих снятию или снятых с кадастрового учета: 50:11:0030106:779, 50:11:0030106:778					
17.4	Кадастровые номера участков, образованных из земельного участка: _____					
18	Характер сведений государственного кадастра недвижимости (статус записи о земельном участке): Сведения об объекте недвижимости имеют статус временные.					
19	Дата истечения временного характера сведений - 15.04.2021.					
19	Сведения о кадастровых инженерах: Давыдчик Юрий Михайлович, 50-11-479, 31.04.2016					



Начальник территориального отдела №17  
 (полное наименование должности)

Е. В. Трунов  
 (инициалы, фамилия)

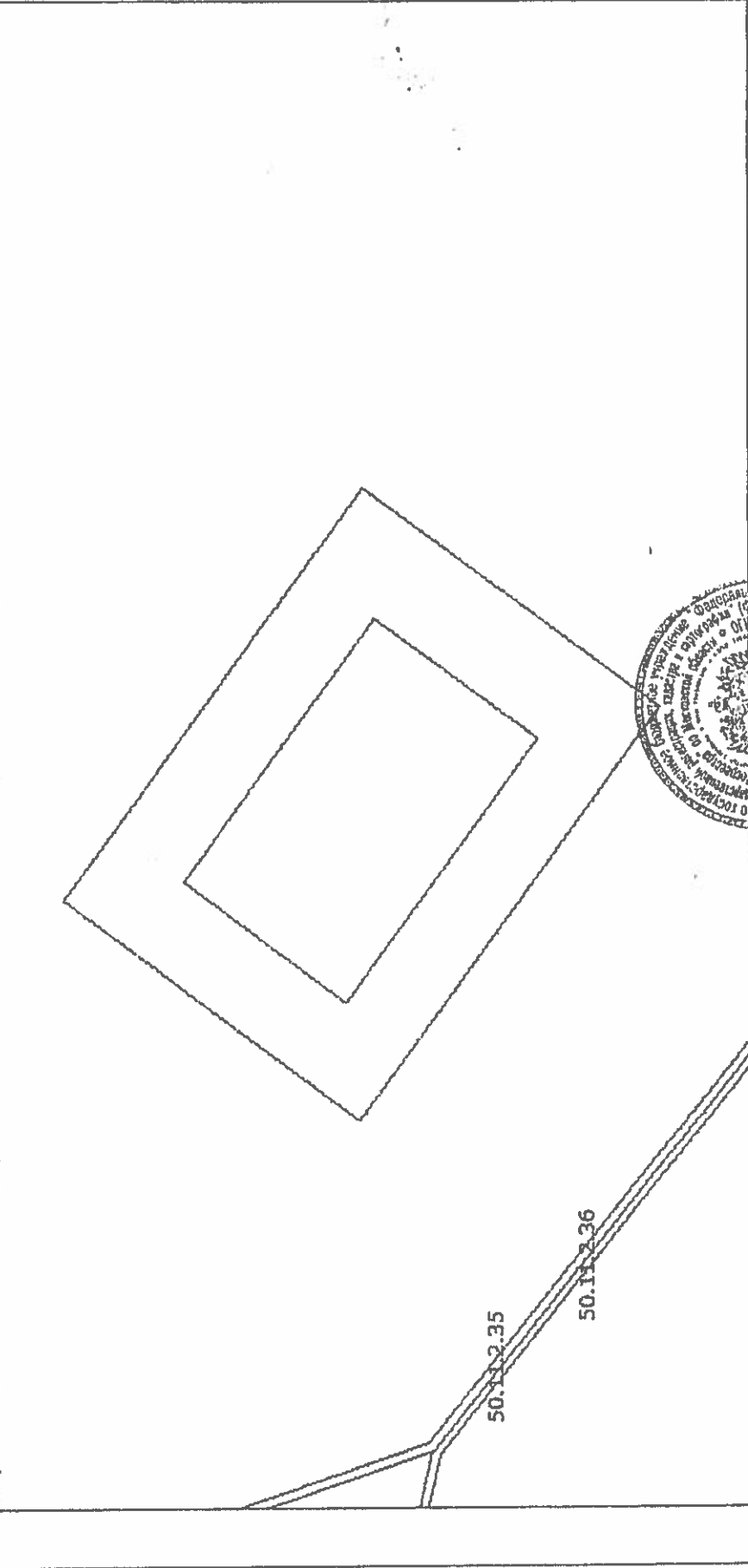
И.о. заместителя начальника отдела:  
 Пчелкин В.В.

КАДАСТРОВЫЙ ПАСПОРТ ЗЕМЕЛЬНОГО УЧАСТКА

"14" апреля 2016 г. № МО-16/ЗВ-967680

1	Кадастровый номер: 50:11:0030106:833	2	Лист № 2	3	Всего листов: 2
---	--------------------------------------	---	----------	---	-----------------

4 План (чертеж, схема) земельного участка  
MapXtreme 2008 © SDK Developer License. © 2008 Pitney Bowes MapInfo Corporation.



5	Масштаб 1:1500
---	----------------

Начальник территориального отдела №17  
(полное наименование должности)

Е. В. Трунов  
(инициалы, фамилия)

М.П.



Филиал федерального государственного бюджетного учреждения "Федеральная кадастровая палата Росреестра" по Московской области  
(полное наименование органа кадастрового учета)

КП.1

КАДАСТРОВЫЙ ПАСПОРТ ЗЕМЕЛЬНОГО УЧАСТКА

"14" апреля 2016 г. № МО-16/ЗВ-967679

1	Кадастровый номер:	50:11:0030106:834	2	Лист № 1	3	Всего листов: 2
4	Номер кадастрового квартала:	50:11:0030106				
5	Предыдущие номера:	50:11:0030106:778, 50:11:0030106:779	6	Дата внесения номера в государственный кадастр недвижимости: 14.04.2016		
7						
8	Кадастровые номера объектов капитального строительства: _____					
9	Адрес (описание местоположения): Московская область, Красногорский муниципальный район, городское поселение Нахабино, р.п.Нахабино					
10	Категория земель: Земли населенных пунктов					
11	Разрешенное использование: под мало- и среднеэтажное жилищное строительство					
12	Площадь: 3828 +/- 21 кв. м					
13	Кадастровая стоимость: 38701577.64 руб.					
14	Сведения о правах: _____					
15	Особые отметки: _____					
16	Сведения о природных объектах: _____					
17	Дополнительные сведения:					
17.1	Кадастровые номера участков, образованных с земельным участком: 50:11:0030106:847, 50:11:0030106:849, 50:11:0030106:851, 50:11:0030106:854, 50:11:0030106:856, 50:11:0030106:825, 50:11:0030106:830, 50:11:0030106:829, 50:11:0030106:835, 50:11:0030106:844, 50:11:0030106:842, 50:11:0030106:828, 50:11:0030106:827, 50:11:0030106:850, 50:11:0030106:845, 50:11:0030106:839, 50:11:0030106:837, 50:11:0030106:832, 50:11:0030106:831, 50:11:0030106:848, 50:11:0030106:838, 50:11:0030106:836, 50:11:0030106:852, 50:11:0030106:853, 50:11:0030106:841, 50:11:0030106:840, 50:11:0030106:833, 50:11:0030106:826					
17.2	Кадастровый номер преобразованного участка: _____					
17.3	Кадастровые номера участков, подлежащих снятию или снятых с кадастрового учета: 50:11:0030106:779, 50:11:0030106:778					
17.4	Кадастровые номера участков, образованных из земельного участка: _____					
18	Характер сведений государственного кадастра недвижимости (статус записи о земельном участке): Сведения об объекте недвижимости имеют статус временных.					
19	Дата истечения временного характера сведений - 15.04.2021.					
19	Сведения о кадастровых инженерах: Давыдчик Юрий Михайлович, 50-11-0030106:834					



Начальник территориального отдела №17  
(полное наименование должности)

Е. В. Трунов  
(инициалы, фамилия)

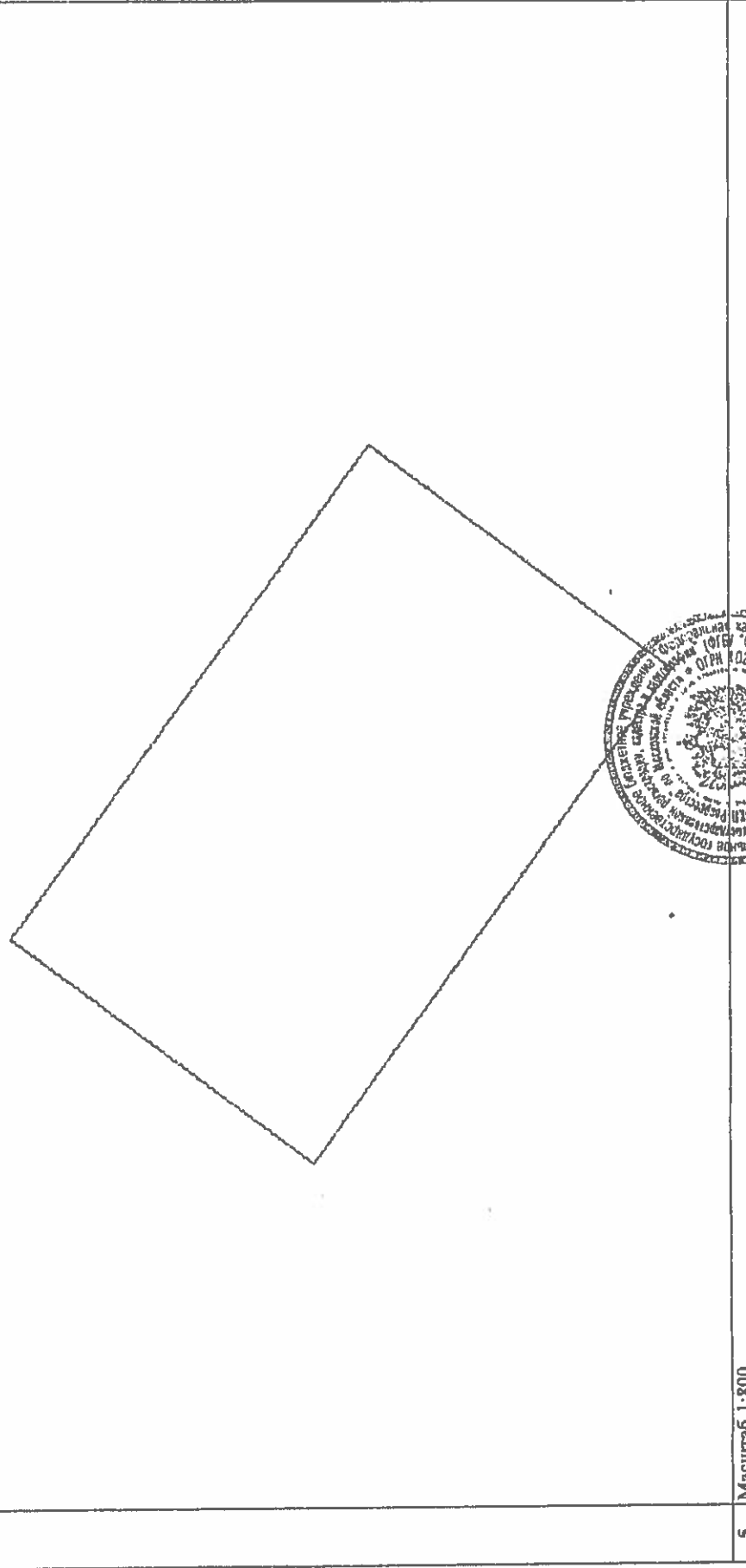
И.О. заместителя начальника отдела  
Пчелкин В.В.

КАДАСТРОВЫЙ ПАСПОРТ ЗЕМЕЛЬНОГО УЧАСТКА

"14" апреля 2016 г. № МО-16/ЗВ-967679

1	Кадастровый номер: 50:11:0030106:834	2	Лист № 2	3	Всего листов: 2
---	--------------------------------------	---	----------	---	-----------------

4 План (чертеж, схема) земельного участка  
MapXtreme 2008 © SDK Developer License. © 2008 Pitney Bowes MapInfo Corporation.



5 Масштаб 1:800

Начальник территориального отдела №17  
(полное наименование должности)

Е. В. Трунов  
(инициалы, фамилия)

М.П.

КАДАСТРОВЫЙ ПАСПОРТ ЗЕМЕЛЬНОГО УЧАСТКА

"14" апреля 2016 г. № МО-16/ЗВ-967678

1	Кадастровый номер:	50:11:0030106:835	2	Лист №1	3	Всего листов: 2
4	Номер кадастрового квартала:	50:11:0030106				
5	Предельные номера:	50:11:0030106:778, 50:11:0030106:779	6	Дата внесения номера в государственный кадастр недвижимости: 14.04.2016		
7						
8	Кадастровые номера объектов капитального строительства: _____					
9	Адрес (описание местоположения): Московская область, Красногорский муниципальный район, городское поселение Нахабино, р.п.Нахабино					
10	Категория земель: Земли населенных пунктов					
11	Разрешенное использование: под мало- и среднеэтажное жилищное строительство					
12	Площадь: 7131/7/29 кв. м					
13	Кадастровая стоимость: 72095337,03 руб.					
14	Сведения о правах: _____					
15	Особые отметки: _____					
16	Сведения о природных объектах: _____					
17	Дополнительные сведения:					
17.1	Кадастровые номера участков, образованных с земельным участком: 50:11:0030106:847, 50:11:0030106:849, 50:11:0030106:851, 50:11:0030106:854, 50:11:0030106:856, 50:11:0030106:825, 50:11:0030106:830, 50:11:0030106:829, 50:11:0030106:855, 50:11:0030106:844, 50:11:0030106:842, 50:11:0030106:834, 50:11:0030106:828, 50:11:0030106:827, 50:11:0030106:850, 50:11:0030106:845, 50:11:0030106:839, 50:11:0030106:837, 50:11:0030106:832, 50:11:0030106:831, 50:11:0030106:848, 50:11:0030106:838, 50:11:0030106:836, 50:11:0030106:852, 50:11:0030106:853, 50:11:0030106:841, 50:11:0030106:840, 50:11:0030106:833, 50:11:0030106:826					
17.2	Кадастровый номер преобразованного участка: _____					
17.3	Кадастровые номера участков, подлежащих снятию или снятых с кадастрового учета: 50:11:0030106:779, 50:11:0030106:778					
17.4	Кадастровые номера участков, образованных из земельного участка: _____					
18	Характер сведений государственного кадастра недвижимости (статус записи о земельном участке): Сведения об объекте недвижимости имеют статус временные.					
19	Дата истечения временного характера сведений - 15.04.2021.					
19	Сведения о кадастровых инженерах: Давыдчик Юрий Михайлович, 50:11:0030106:835					



Начальник территориального отдела №17  
(полное наименование должности)

Е. В. Трунов  
(инициалы, фамилия)

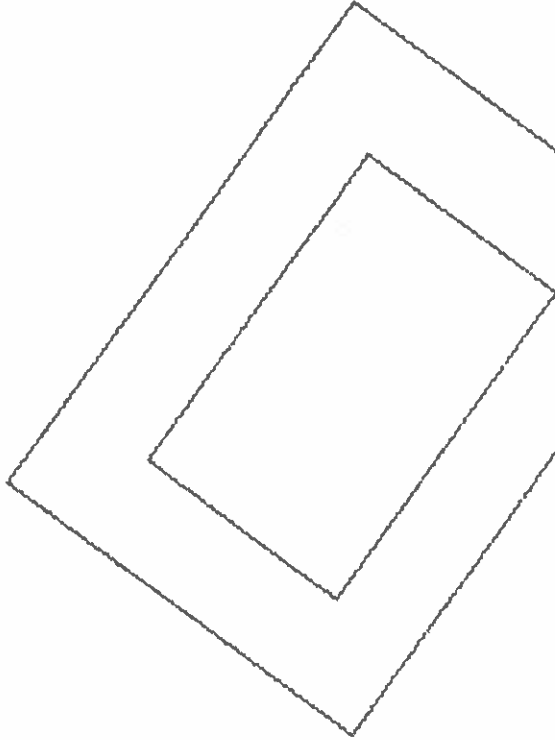
И.о. заместителя начальника отдела:  
Пчелкин В.В.

КАДАСТРОВЫЙ ПАСПОРТ ЗЕМЕЛЬНОГО УЧАСТКА

"14" апреля 2016 г. № МО-16/ЗВ-967678

1	Кадастровый номер: 50:11:0030106:835	2	Лист № 2	3	Всего листов: 2
---	--------------------------------------	---	----------	---	-----------------

4	План (чертеж, схема) земельного участка MapXtreme 2008 © SDK Developer License. © 2008 Pitney Bowes MapInfo Corporation.				
---	---	--	--	--	--



5	Масштаб 1:1500				
---	----------------	--	--	--	--


Начальник территориального отдела №17  
(полное наименование должности)

Е. В. Трунов  
(инициалы, фамилия)

КАДАСТРОВЫЙ ПАСПОРТ ЗЕМЕЛЬНОГО УЧАСТКА

"14" апреля 2016 г. № МО-16/ЗВ-967677

1	Кадастровый номер:	50:11:0030106:836	2	Лист № 1	3	Всего листов: 2
4	Номер кадастрового квартала:	50:11:0030106				
5	Предыдущие номера:	50:11:0030106:778, 50:11:0030106:779	6	Дата внесения номера в государственный кадастр недвижимости: 14.04.2016		
7						
8	Кадастровые номера объектов капитального строительства: _____					
9	Адрес (описание местоположения): Московская область, Красногорский муниципальный район, городское поселение Нахабино, р.п.Нахабино					
10	Категория земель: Земли населенных пунктов					
11	Разрешенное использование: под мало- и среднеэтажное жилищное строительство					
12	Площадь: 3828 +/- 21 кв. м					
13	Кадастровая стоимость: 38701577.64 руб.					
14	Сведения о правах: _____					
15	Особые отметки: _____					
16	Сведения о природных объектах: _____					
17	Дополнительные сведения:					
17.1	Кадастровые номера участков, образованных с земельным участком: 50:11:0030106:847, 50:11:0030106:849, 50:11:0030106:851, 50:11:0030106:854, 50:11:0030106:856, 50:11:0030106:835, 50:11:0030106:825, 50:11:0030106:829, 50:11:0030106:855, 50:11:0030106:844, 50:11:0030106:842, 50:11:0030106:834, 50:11:0030106:828, 50:11:0030106:827, 50:11:0030106:845, 50:11:0030106:843, 50:11:0030106:839, 50:11:0030106:837, 50:11:0030106:832, 50:11:0030106:831, 50:11:0030106:848, 50:11:0030106:838, 50:11:0030106:846, 50:11:0030106:852, 50:11:0030106:853, 50:11:0030106:841, 50:11:0030106:840, 50:11:0030106:833, 50:11:0030106:826					
17.2	Кадастровый номер преобразованного участка: _____					
17.3	Кадастровые номера участков, подлежащих снятию или снятых с кадастрового учета: 50:11:0030106:779, 50:11:0030106:778					
17.4	Кадастровые номера участков, образованных из земельного участка: _____					
18	Характер сведений государственного кадастра недвижимости (статус земельного участка): Сведения об объекте недвижимости имеют статус временные.					
19	Дата истечения временного характера сведений - 15.04.2021.					
19	Сведения о кадастровых инженерах: Давыдчик Юрий Михайлович, 50:11:0030106:836					



Начальник территориального отдела №17  
(полное наименование должности)

Е. В. Трунов  
(инициалы, фамилия)

Московский кадастровый отдел

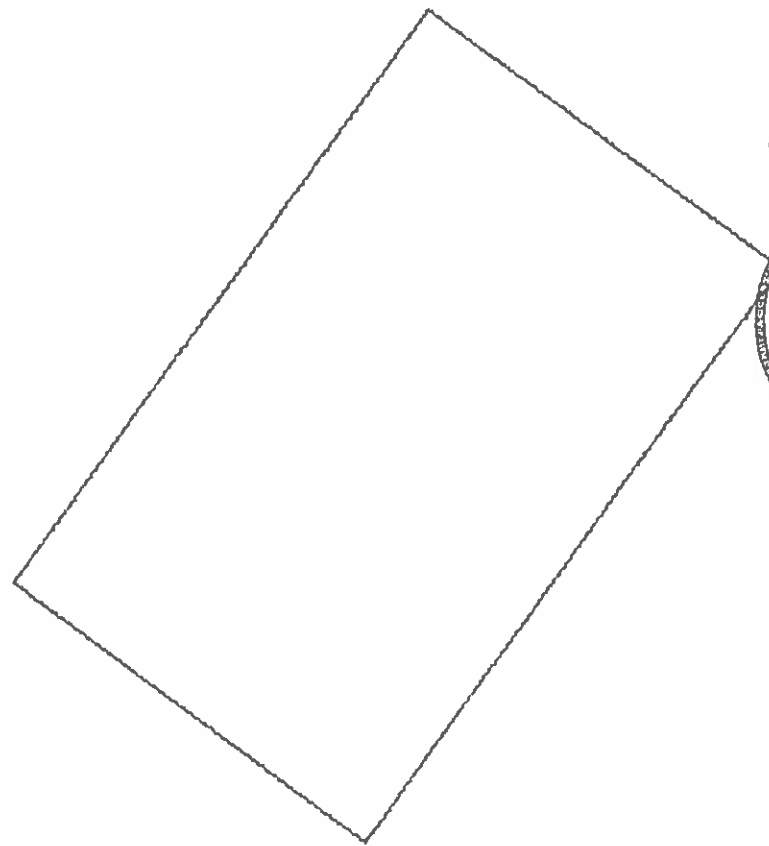
Пчелкин В.В.

КАДАСТРОВЫЙ ПАСПОРТ ЗЕМЕЛЬНОГО УЧАСТКА

"14" апреля 2016 г. № МО-16/ЗВ-967677

1	Кадастровый номер: 50:11:0030106:836	2	Лист № 2	3	Всего листов: 2
---	--------------------------------------	---	----------	---	-----------------

4 План (чертеж, схема) земельного участка  
MerXtreme 2008 © SDK Developer License. © 2008 Pitney Bowes MapInfo Corporation.



5 Масштаб 1:800

Начальник территориального отдела №17  
(полное наименование должности)

Е. В. Трунов  
(инициалы, фамилия)

КАДАСТРОВЫЙ ПАСПОРТ ЗЕМЕЛЬНОГО УЧАСТКА

"14" апреля 2016 г. № МО-16/ЗВ-967676

1	Кадастровый номер:	50:11:0030106:837	2	Лист № 1	3	Всего листов: 2
4	Номер кадастрового квартала:	50:11:0030106				
5	Предыдущие номера:	50:11:0030106:778, 50:11:0030106:779	6	Дата внесения номера в государственный кадастр недвижимости: 14.04.2016		
7						
8	Кадастровые номера объектов капитального строительства: _____					
9	Адрес (описание местоположения): Московская область, Красногорский муниципальный район, городское поселение Нахабино, р.п.Нахабино					
10	Категория земель: Земли населенных пунктов					
11	Разрешенное использование: под мало- и среднеэтажное жилищное строительство					
12	Площадь: 71317/29 кв. м					
13	Кадастровая стоимость: 7209537.03 руб.					
14	Сведения о правах: _____					
15	Особые отметки: _____					
16	Сведения о природных объектах: _____					
17	Дополнительные сведения:					
17.1	Кадастровые номера участков, образованных с земельным участком: 50:11:0030106:847, 50:11:0030106:849, 50:11:0030106:851, 50:11:0030106:854, 50:11:0030106:856, 50:11:0030106:855, 50:11:0030106:825, 50:11:0030106:830, 50:11:0030106:829, 50:11:0030106:855, 50:11:0030106:844, 50:11:0030106:842, 50:11:0030106:834, 50:11:0030106:828, 50:11:0030106:827, 50:11:0030106:850, 50:11:0030106:845, 50:11:0030106:843, 50:11:0030106:839, 50:11:0030106:832, 50:11:0030106:831, 50:11:0030106:848, 50:11:0030106:838, 50:11:0030106:836, 50:11:0030106:852, 50:11:0030106:853, 50:11:0030106:841, 50:11:0030106:840, 50:11:0030106:833, 50:11:0030106:826					
17.2	Кадастровый номер преобразованного участка: _____					
17.3	Кадастровые номера участков, подлежащих снятию или снятых с кадастрового учета: 50:11:0030106:779, 50:11:0030106:778					
17.4	Кадастровые номера участков, образованных из земельного участка: _____					
18	Характер сведений государственного кадастра недвижимости (статус записи о земельном участке): Сведения об объекте недвижимости имеют статус временные.					
19	Дата истечения временного характера сведений - 15.04.2021.					
19	Сведения о кадастровых инженерах: Давыдчик Юрий Михайлович, 50-11-479					



Начальник территориального отдела №17  
(полное наименование должности)

Е. В. Трунова  
(инициалы, фамилия)

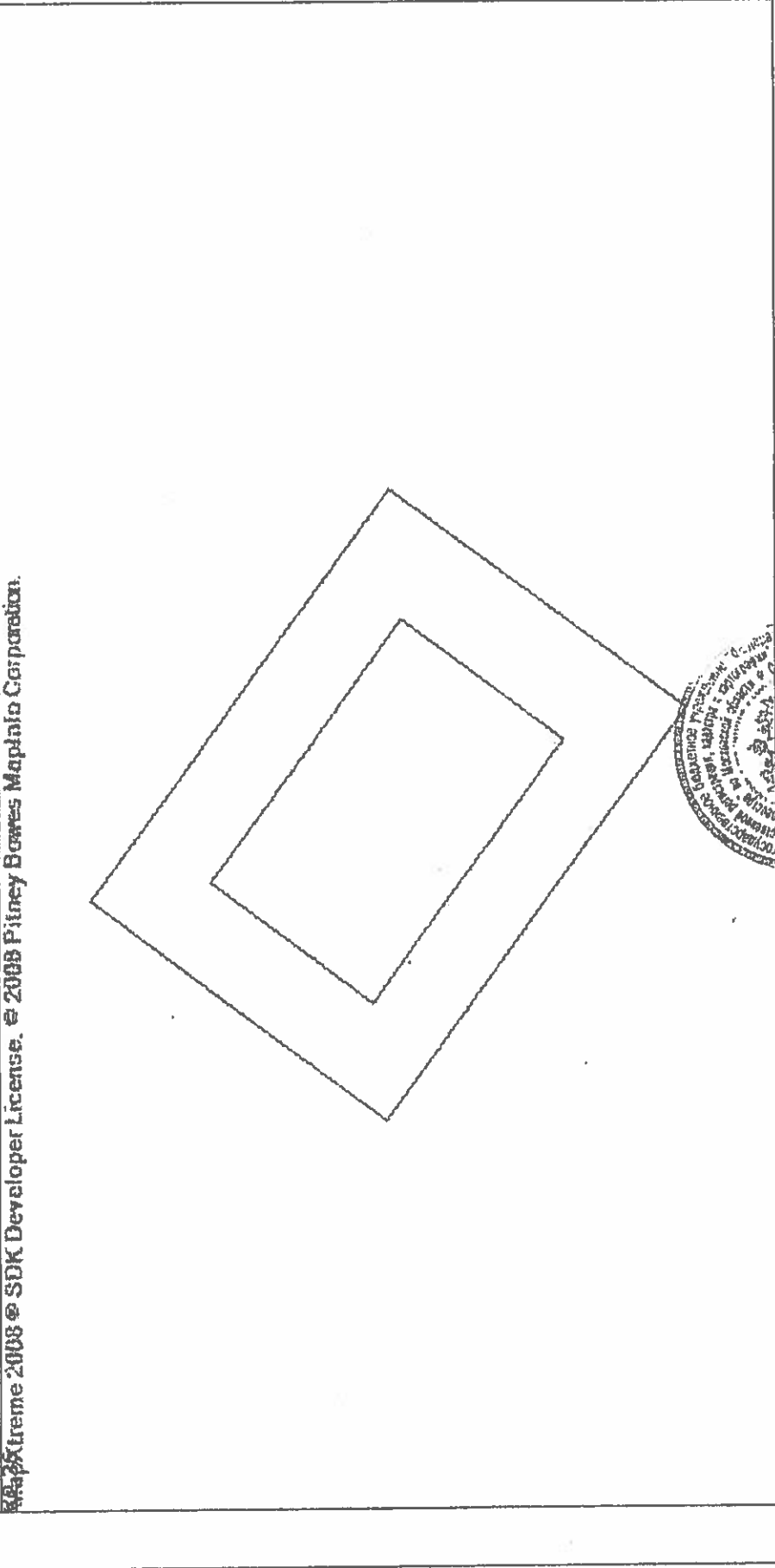
И.о. заместителя начальника отдела  
Пчелкин В.В.

КАДАСТРОВЫЙ ПАСПОРТ ЗЕМЕЛЬНОГО УЧАСТКА

"14" апреля 2016 г. № МО-16/ЗВ-967676

1	Кадастровый номер: 50:11:0030106:837	2	Лист № 2	3	Всего листов: 2
---	--------------------------------------	---	----------	---	-----------------

4 План (чертеж, схема) земельного участка



Начальник территориального отдела №17  
(полное наименование должности)


Е. В. Трунов  
(инициалы, фамилия)



КАДАСТРОВЫЙ ПАСПОРТ ЗЕМЕЛЬНОГО УЧАСТКА

"14" апреля 2016 г. № МО-16/ЗВ-967675

1	Кадастровый номер:	50:11:0030106:838	2	Лист № 1	3	Всего листов: 2
4	Номер кадастрового квартала:	50:11:0030106				
5	Предыдущие номера:	50:11:0030106:778, 50:11:0030106:779	6	Дата внесения номера в государственный кадастр недвижимости: 14.04.2016		
7						
8	Кадастровые номера объектов капитального строительства: —					
9	Адрес (описание местоположения): Московская область, Красногорский муниципальный район, городское поселение Нахабино, р.п.Нахабино					
10	Категория земель: Земли населенных пунктов					
11	Разрешенное использование: под мало- и среднеэтажное жилищное строительство					
12	Площадь: 3828+/-21 кв. м					
13	Кадастровая стоимость: 38701577.64 руб.					
14	Сведения о правах: —					
15	Особые отметки: —					
16	Сведения о природных объектах: —					
17	Дополнительные сведения:					
17.1	Кадастровые номера участков, образованных с земельным участком: 50:11:0030106:847, 50:11:0030106:849, 50:11:0030106:851, 50:11:0030106:854, 50:11:0030106:856, 50:11:0030106:825, 50:11:0030106:830, 50:11:0030106:829, 50:11:0030106:855, 50:11:0030106:844, 50:11:0030106:842, 50:11:0030106:834, 50:11:0030106:828, 50:11:0030106:827, 50:11:0030106:845, 50:11:0030106:843, 50:11:0030106:839, 50:11:0030106:837, 50:11:0030106:832, 50:11:0030106:831, 50:11:0030106:848, 50:11:0030106:836, 50:11:0030106:852, 50:11:0030106:853, 50:11:0030106:841, 50:11:0030106:840, 50:11:0030106:833, 50:11:0030106:826					
17.2	Кадастровый номер преобразованного участка: —					
17.3	Кадастровые номера участков, подлежащих снятию или снятых с кадастрового учета: 50:11:0030106:779, 50:11:0030106:778					
17.4	Кадастровые номера участков, образованных из земельного участка: —					
18	Характер сведений государственного кадастра недвижимости (статус записи о земельном участке): Сведения об объекте недвижимости имеют статус временные.					
19	Дата истечения временного характера сведений - 15.04.2021.					
19	Сведения о кадастровых инженерах: Давыдчик Юрий Михайлович, 50-11-479, 31					



Начальник территориального отдела №17  
(полное наименование должности)

Е. В. Трунов  
(инициалы, фамилия)

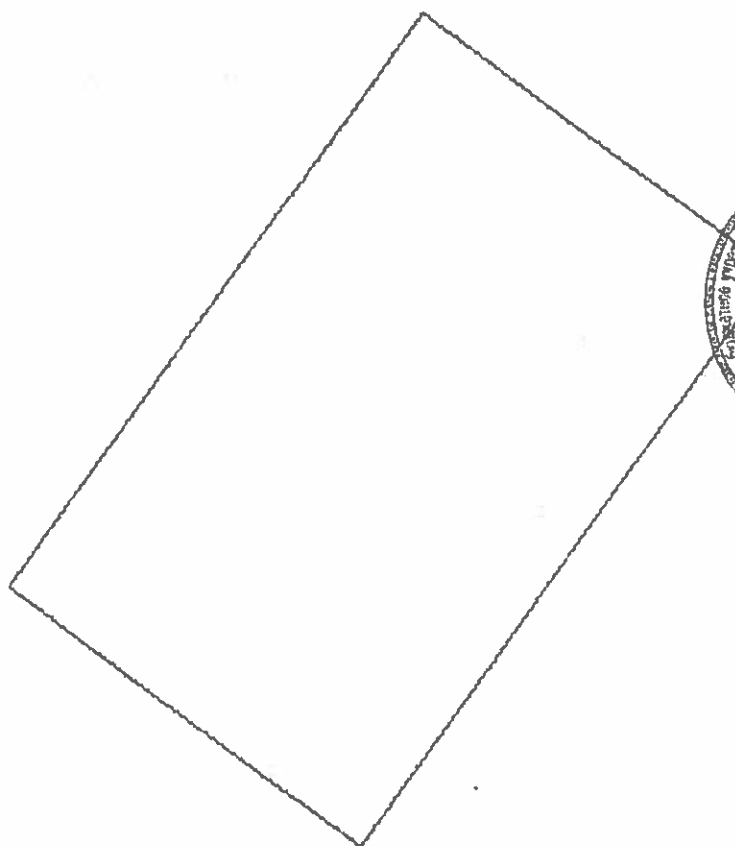
И.О. заместителя начальника отдела  
Пчелкин В.В.

КАДАСТРОВЫЙ ПАСПОРТ ЗЕМЕЛЬНОГО УЧАСТКА

"14" апреля 2016 г. № МО-16ЗВ-967675

1	Кадастровый номер: 50:11:0030106:338	2	Лист № 2	3	Всего листов: 2
---	--------------------------------------	---	----------	---	-----------------

4 План (чертеж, схема) земельного участка  
MerXtreme 2008 © SDK Developer License. © 2008 Pitney Bowes Mapping Corporation.



5 Масштаб 1:800



Начальник территориального отдела №17  
(полное наименование должности)

Е. В. Трунов  
(инициалы, фамилия)

М.П.

КАДАСТРОВЫЙ ПАСПОРТ ЗЕМЕЛЬНОГО УЧАСТКА

"14" апреля 2016 г. № МО-16/ЗВ-967674

1	Кадастровый номер:	50:11:0030106:839	2	Лист №1	3	Всего листов: 2
4	Номер кадастрового квартала:	50:11:0030106				
5	Предельные номера:	50:11:0030106:778, 50:11:0030106:779	6	Дата внесения номера в государственный кадастр недвижимости:	14.04.2016	
7						
8	Кадастровые номера объектов капитального строительства: —					
9	Адрес (описание местоположения): Московская область, Красногорский муниципальный район, городское поселение Нахабино, р.п.Нахабино					
10	Категория земель: Земли населенных пунктов					
11	Разрешенное использование: под мало- и среднеэтажное жилищное строительство					
12	Площадь: 7130 +/- 29 кв. м					
13	Кадастровая стоимость: 72085226.90 руб.					
14	Сведения о правах: —					
15	Особые отметки: —					
16	Сведения о природных объектах: —					
17	Дополнительные сведения:					
17.1	Кадастровые номера участков, образованных с земельным участком: 50:11:0030106:847, 50:11:0030106:849, 50:11:0030106:851, 50:11:0030106:854, 50:11:0030106:856, 50:11:0030106:825, 50:11:0030106:830, 50:11:0030106:829, 50:11:0030106:855, 50:11:0030106:844, 50:11:0030106:842, 50:11:0030106:834, 50:11:0030106:828, 50:11:0030106:827, 50:11:0030106:850, 50:11:0030106:845, 50:11:0030106:843, 50:11:0030106:837, 50:11:0030106:832, 50:11:0030106:831, 50:11:0030106:848, 50:11:0030106:838, 50:11:0030106:836, 50:11:0030106:846, 50:11:0030106:852, 50:11:0030106:853, 50:11:0030106:841, 50:11:0030106:840, 50:11:0030106:833, 50:11:0030106:826					
17.2	Кадастровый номер преобразованного участка: —					
17.3	Кадастровые номера участков, подлежащих снятию или снятых с кадастрового учета: 50:11:0030106:779, 50:11:0030106:778					
17.4	Кадастровые номера участков, образованных из земельного участка: —					
18	Характер сведений государственного кадастра недвижимости (статус записи о земельной участке): Сведения об объекте недвижимости имеют статус временные.					
19	Дата истечения временного характера сведений - 15.04.2021.					
	Сведения о кадастровых инженерах: Давыдчик Юрий Михайлович, 50-11-479, 31.05.2016					



Начальник территориального отдела №17  
(полное наименование должности)

Е. В. Трунов  
(инициалы, фамилия)

И.О. заместителя начальника отдела

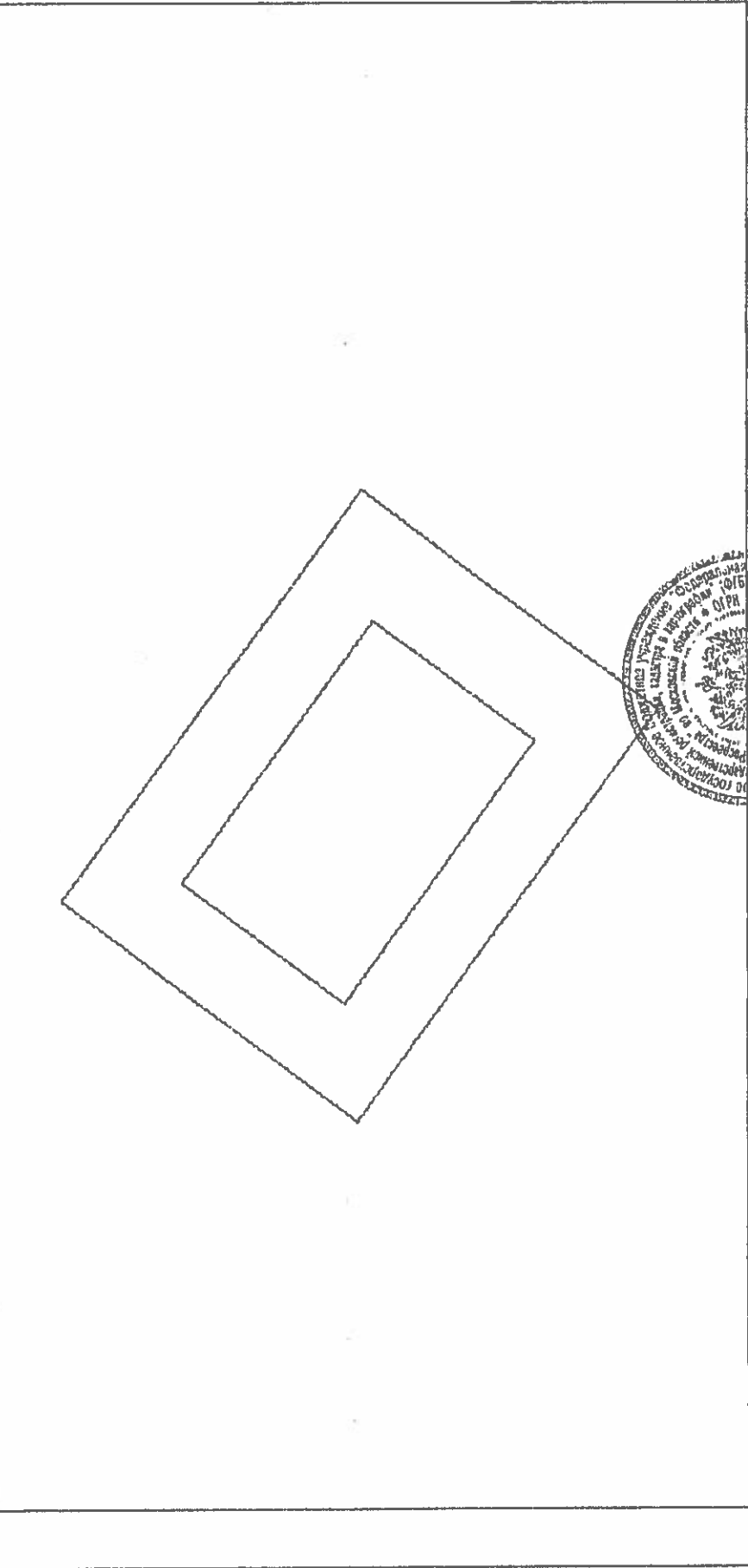
Пучкин В.В.

КАДАСТРОВЫЙ ПАСПОРТ ЗЕМЕЛЬНОГО УЧАСТКА

"14" апреля 2016 г. № МО-16/ЗВ-967674

1	Кадастровый номер:	50:11:0030106:839	2	Лист № 2	3	Всего листов: 2
---	--------------------	-------------------	---	----------	---	-----------------

4 План (чертеж, схема) земельного участка  
MapXtreme 2008 © SDK Developer License. © 2008 Pitney Bowes MapInfo Corporation.



5 Масштаб 1:1500



Начальник территориального отдела №17  
(полное наименование должности)

Е. В. Трунов  
(инициалы, фамилия)

М.П.

Федеральный государственный бюджетного учреждения "Федеральная кадастровая палата Росреестра" по Московской области  
 (полное наименование органа кадастрового учета)

КП-1

КАДАСТРОВЫЙ ПАСПОРТ ЗЕМЕЛЬНОГО УЧАСТКА

"14" апреля 2016 г. № МО-16/ЗВ-967673

1	Кадастровый номер:	50:11:0030106:840	2	Лист № 1	3	Всего листов: 2
4	Номер кадастрового квартала:	50:11:0030106				
5	Предыдущие номера:	50:11:0030106:778, 50:11:0030106:779	6	Дата внесения номера в государственный кадастр недвижимости: 14.04.2016		
7						
8	Кадастровые номера объектов капитального строительства: _____					
9	Адрес (описание местоположения): Московская область, Красногорский муниципальный район, городское поселение Нахабино, р.п.Нахабино					
10	Категория земель: Земли населенных пунктов					
11	Разрешенное использование: под мало- и среднеэтажное жилищное строительство					
12	Площадь: 4197 +/-23 кв. м					
13	Кадастровая стоимость: 42432215.61 руб.					
14	Сведения о правах: _____					
15	Особые отметки: _____					
16	Сведения о природных объектах: _____					
17	Дополнительные сведения: 17.1 Кадастровые номера участков, образованных с земельным участком: 50:11:0030106:847, 50:11:0030106:849, 50:11:0030106:851, 50:11:0030106:854, 50:11:0030106:856, 50:11:0030106:855, 50:11:0030106:825, 50:11:0030106:830, 50:11:0030106:829, 50:11:0030106:855, 50:11:0030106:844, 50:11:0030106:842, 50:11:0030106:834, 50:11:0030106:828, 50:11:0030106:827, 50:11:0030106:850, 50:11:0030106:845, 50:11:0030106:843, 50:11:0030106:839, 50:11:0030106:837, 50:11:0030106:832, 50:11:0030106:831, 50:11:0030106:848, 50:11:0030106:838, 50:11:0030106:846, 50:11:0030106:852, 50:11:0030106:853, 50:11:0030106:841, 50:11:0030106:833, 50:11:0030106:826 17.2 Кадастровый номер преобразованного участка: _____ 17.3 Кадастровые номера участков, подлежащих снятию или снятых с кадастрового учета: 50:11:0030106:779, 50:11:0030106:778 17.4 Кадастровые номера участков, образованных из земельного участка: _____					
18	Характер сведений государственного кадастра недвижимости (статус записи о земельном участке): Сведения об объекте недвижимости имеют статус временных.					
19	Дата истечения временного характера сведений - 15.04.2021. Сведения о кадастровых инженерах: Давыдчик Юрий Михайлович, 50-11-479, 31.03.2016 г.					



Начальник территориального отдела №17  
 (полное наименование должности)

Е. В. Трунов  
 (инициалы, фамилия)

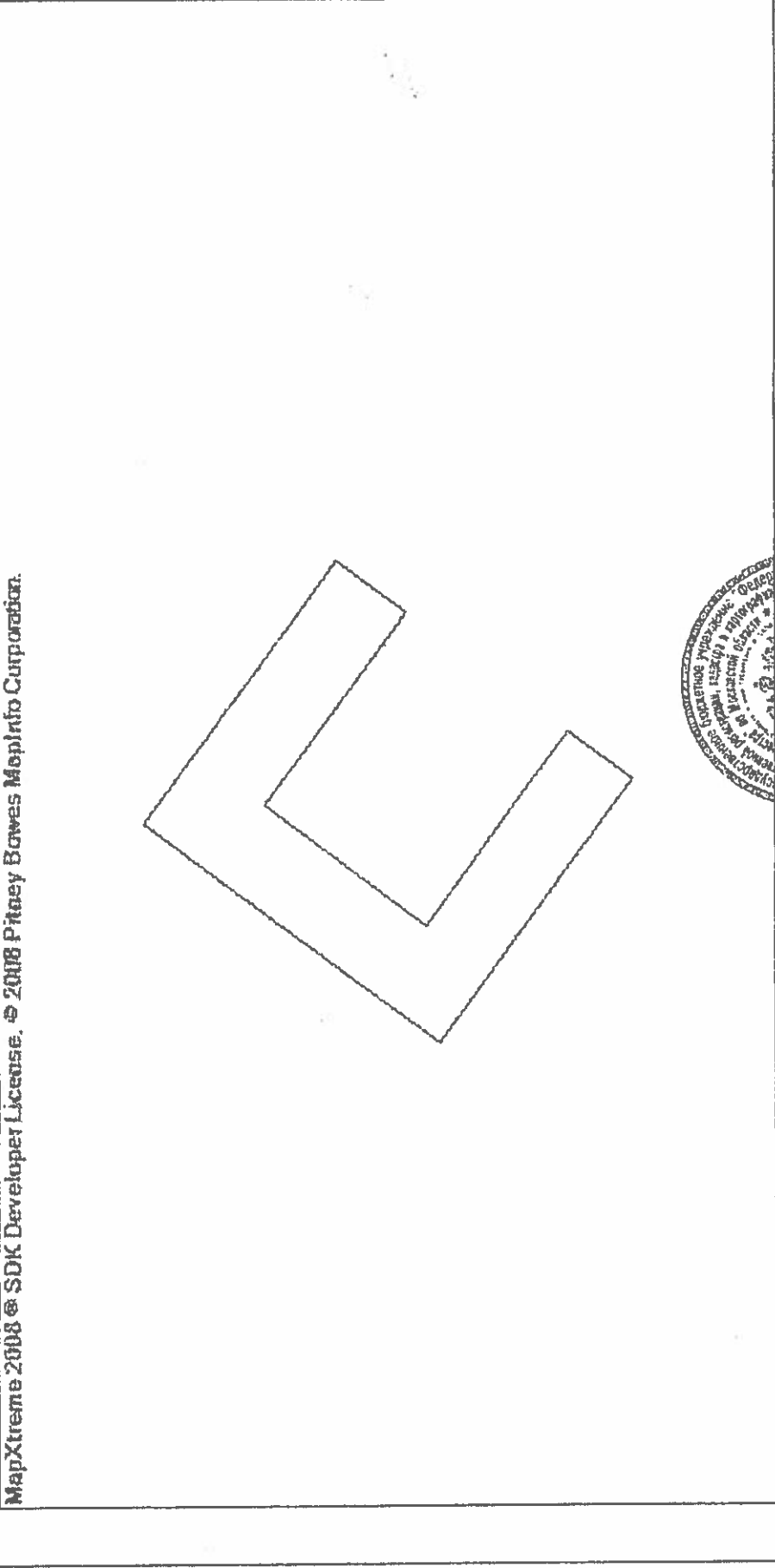
И.о. заместителя начальника отдела  
 Пчелкин В.В.

КАДАСТРОВЫЙ ПАСПОРТ ЗЕМЕЛЬНОГО УЧАСТКА

"14" апреля 2016 г. № МО-16/ЗВ-967673

1	Кадастровый номер: 50:11:0030106:840	2	Лист № 2	3	Всего листов: 2
---	--------------------------------------	---	----------	---	-----------------

4 План (чертеж, схема) земельного участка



5 Масштаб 1:1500



Начальник территориального отдела №17  
(полное наименование должности)

Е. В. Трунов  
(инициалы, фамилия)

М.П.


КАДАСТРОВЫЙ ПАСПОРТ ЗЕМЕЛЬНОГО УЧАСТКА

"14" апреля 2016 г. № МО-16/ЗВ-967672

1	Кадастровый номер:	50:11:0030106:841	2	Лист № 1	3	Всего листов: 8
4	Номер кадастрового квартала:	50:11:0030106				
5	Предыдущие номера:	50:11:0030106:778, 50:11:0030106:779	6	Дата внесения номера в государственный кадастр недвижимости: 14.04.2016		
7						
8	Кадастровые номера объектов капитального строительства: —					
9	Адрес (описание местоположения): Московская область, Красногорский муниципальный район, городское поселение Нахабино, р.п.Нахабино					
10	Категория земель: Земли населенных пунктов					
11	Разрешенное использование: под мало- и среднеэтажное жилищное строительство					
12	Площадь: 105513 +/- 113 кв. м					
13	Кадастровая стоимость: 1066750147 руб.					
14	Сведения о правах: —					
15	Особые отметки: —					
16	Сведения о природных объектах: —					
17	Дополнительные сведения:					
17.1	Кадастровые номера участков, образованных с земельным участком: 50:11:0030106:847, 50:11:0030106:849, 50:11:0030106:851, 50:11:0030106:854, 50:11:0030106:856, 50:11:0030106:835, 50:11:0030106:825, 50:11:0030106:830, 50:11:0030106:829, 50:11:0030106:855, 50:11:0030106:844, 50:11:0030106:842, 50:11:0030106:834, 50:11:0030106:828, 50:11:0030106:827, 50:11:0030106:845, 50:11:0030106:843, 50:11:0030106:839, 50:11:0030106:837, 50:11:0030106:832, 50:11:0030106:831, 50:11:0030106:848, 50:11:0030106:846, 50:11:0030106:838, 50:11:0030106:836, 50:11:0030106:852, 50:11:0030106:853, 50:11:0030106:840, 50:11:0030106:833, 50:11:0030106:826					
17.2	Кадастровый номер преобразованного участка: —					
17.3	Кадастровые номера участков, подлежащих снятию или снятых с кадастрового учета: 50:11:0030106:779, 50:11:0030106:778					
17.4	Кадастровые номера участков, образованных из земельного участка: —					
18	Характер сведений государственного кадастра недвижимости (статус записи о земельном участке): Сведения об объекте недвижимости имеют статус временные.					
	Дата истечения временного характера сведений - 15.04.2021.					
19	Сведения о кадастровых инженерах: Давыдчик Юрий Михайлович, 50-11-479					

Начальник территориального отдела №17

(полное наименование должности)



Е. В. Трунов

(инициалы, фамилия)

И.о. заместителя начальника отдела

Пчелкин В.В.

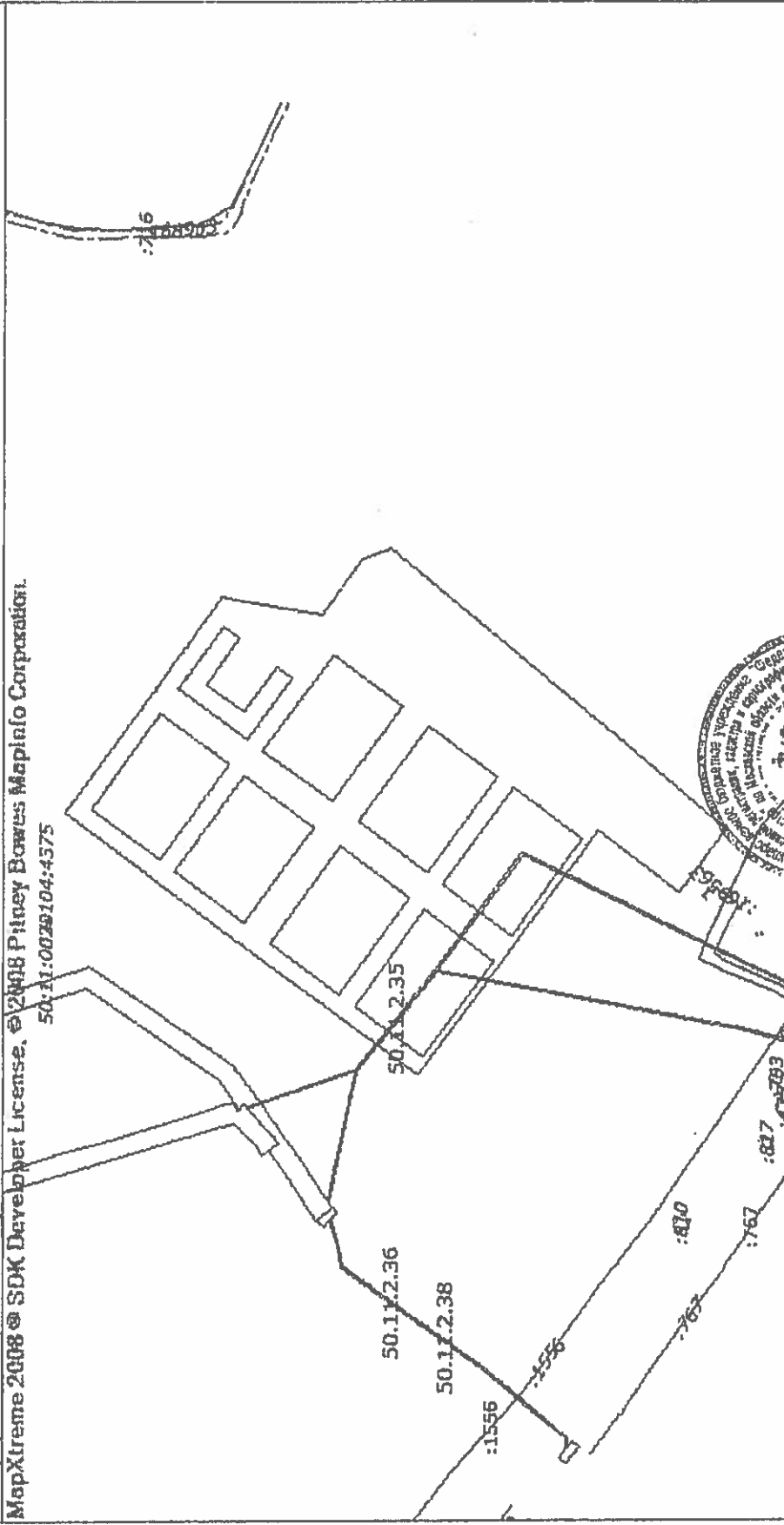
КАДАСТРОВЫЙ ПАСПОРТ ЗЕМЕЛЬНОГО УЧАСТКА

№14" апреля 2016 г. № МО-16/ЗВ-967672


1	Кадастровый номер: 50:11:0030106:841	2	Лист № 2	3	Всего листов: 8
---	--------------------------------------	---	----------	---	-----------------

4 План (чертеж, схема) земельного участка

MapXtreme 2008 © SDK Developer License. © 2008 Pitney Bowes MapInfo Corporation.  
50:11:0030104:4575



5 Масштаб 1:6500



Начальник территориального отдела №17  
(полное наименование должности)

Е. В. Трунов  
(инициалы, фамилия)




КАДАСТРОВЫЙ ПАСПОРТ ЗЕМЕЛЬНОГО УЧАСТКА

"14" апреля 2016 г. № МО-16/ЗВ-967672

1	Кадастровый номер:	50:11:0030106:841	2	Лист № 3	3	Всего листов: 8
---	--------------------	-------------------	---	----------	---	-----------------

Сведения о частях земельного участка и обременениях		Площадь (м²)	Характеристика части
Номер п/п	Учетный номер части		
1	2	3	4
1	1	116	<p>Ограничения прав на земельный участок, предусмотренные статьями 56, 56.1 Земельного кодекса Российской Федерации. Ограничение использования объектов недвижимости в границах зоны предусмотрено Постановлением Правительства РФ № 160 от 24.02.2009г., п.10, 11 п.10. В пределах охранных зон без письменного решения о согласовании сетевых организаций юридическим и физическим лицам запрещаются: а) строительство, капитальный ремонт, реконструкция или снос зданий и сооружений; б) горные, взрывные, мелноративные работы, в том числе связанные с временным затоплением земель; в) посадка и вырубка деревьев и кустарников; г) дноуглубительные, землечерпальные и логисточно-разгрузочные работы, добыча рыбы, других водных животных и растений придонными орудиями лова, устройство водопоев, колка и заготовка льда (в охранных зонах подводных кабельных линий электропередачи); д) проход судов, у которых расстояние по вертикали от верхнего крайнего габарита с грузом или без груза до нижней точки провеса проводов переходов воздушных линий электропередачи через водоемы менее минимально допустимого расстояния, в том числе с учетом максимального уровня подъема воды при паводке; е) проезд машин и механизмов, имеющих общую высоту с грузом или без груза от поверхности дороги более 4,5 метра (в охранных зонах воздушных линий электропередачи); ж) земляные работы на глубине более 0,3 метра (на вспахиваемых землях на глубине более 0,45 метра), а также планировка грунта (в охранных зонах подземных кабельных линий электропередачи); з) полив сельскохозяйственных культур в случае, если высота струи воды может составлять свыше 3 метров (в охранных зонах воздушных линий электропередачи); и) полевые сельскохозяйственные работы с применением сельскохозяйственных машин и оборудования высотой более 4 метров (в охранных зонах воздушных линий электропередачи) или полевые сельскохозяйственные работы, связанные с вспашкой земли (в охранных зонах кабельных линий электропередачи) п.11. В охранных зонах, установленных для объектов электросетевого хозяйства напряжением до 1000 вольт, помимо действий, предусмотренных пунктом 10 настоящих Правил, без письменного решения о согласовании сетевых организаций запрещается: а) размещать летяжки и спортивные площадки, стадионы, рынки, торговые точки, полевые станы, загоны для скота, гаражи и стоянки всех видов машин и механизмов (в охранных зонах воздушных линий электропередачи); б) складировать или размещать хранилища любых, в том числе горюче-смазочных, материальных, утилизировать причалы для стоянки судов, барж и плавучих кранов, бросать якоря с судов и осуществлять их проход с отданными якорями, цепями, лотами, волокушами и трапами (в охранных зонах подводных кабельных линий электропередачи). 50.11.2.35. Доверенности от 25.05.2015 № 2-1039</p>
2	2	52	<p>Ограничения прав на земельный участок, предусмотренные статьями 56, 56.1 Земельного кодекса Российской Федерации. Ограничение использования объектов недвижимости в границах зоны предусмотрено Постановлением Правительства РФ № 160 от 24.02.2009г., п.10, 11 п.10. В пределах охранных зон без письменного решения о согласовании сетевых организаций юридическим и физическим лицам запрещаются: а) строительство, капитальный ремонт, реконструкция или снос зданий и сооружений; б) горные, взрывные, мелноративные работы, в том числе связанные с временным затоплением земель; в) посадка и вырубка деревьев и кустарников; г) дноуглубительные, землечерпальные и логисточно-разгрузочные работы, добыча рыбы, других водных животных и растений придонными орудиями лова, устройство водопоев, колка и заготовка льда (в охранных зонах подводных кабельных линий электропередачи); д) проход судов, у которых расстояние по вертикали от верхнего крайнего габарита с грузом или без груза до нижней точки провеса проводов переходов воздушных линий электропередачи через водоемы менее минимально допустимого расстояния, в том числе с учетом максимального уровня подъема воды при паводке; е) проезд машин и механизмов, имеющих общую высоту с грузом или без груза от поверхности дороги более 4,5 метра (в охранных зонах воздушных линий электропередачи); ж) земляные работы на глубине более 0,3 метра (на вспахиваемых землях на глубине более 0,45 метра), а также планировка грунта (в охранных зонах подземных кабельных линий электропередачи); з) полив сельскохозяйственных культур в случае, если высота струи воды может составлять свыше 3 метров (в охранных зонах воздушных линий электропередачи); и) полевые сельскохозяйственные работы с применением сельскохозяйственных машин и оборудования высотой более 4 метров (в охранных зонах воздушных линий электропередачи) или полевые сельскохозяйственные работы, связанные с вспашкой земли (в охранных зонах кабельных линий электропередачи) п.11. В охранных зонах, установленных для объектов электросетевого хозяйства напряжением до 1000 вольт, помимо действий, предусмотренных пунктом 10 настоящих Правил, без письменного решения о согласовании сетевых организаций запрещается: а) размещать летяжки и спортивные площадки, стадионы, рынки, торговые точки, полевые станы, загоны для скота, гаражи и стоянки всех видов машин и механизмов (в охранных зонах воздушных линий электропередачи); б) складировать или размещать хранилища любых, в том числе горюче-смазочных, материальных, утилизировать причалы для стоянки судов, барж и плавучих кранов, бросать якоря с судов и осуществлять их проход с отданными якорями, цепями, лотами, волокушами и трапами (в охранных зонах подводных кабельных линий электропередачи). 50.11.2.35. Доверенности от 25.05.2015 № 2-1039</p>



Начальник территориального отдела №17 (полное наименование должности)	М.П.
Е. В. Трунов (инициалы, фамилия)	

КАДАСТРОВЫЙ ПАСПОРТ ЗЕМЕЛЬНОГО УЧАСТКА

"14" апреля 2016 г. № МО-16/ЗВ-967672

Кадастровый номер: 50:11:0030106:841		2	Лист № 4	3	Всего листов: 8
Сведения о частях земельного участка и обременениях					
Номер п/п	Учетный номер части	Площадь (м²)	Характеристика части		
1	2	3	4		
			<p>землечерпальные и погрузочно-разгрузочные работы, добыча рыбы, других водных животных и растений придонными орудиями лова, устройство водопоев, копка и заготовка льда (в охранных зонах подводных кабельных линий электропередачи); д) проход судов, у которых расстояние по вертикали от верхнего крайнего габарита с грузом или без груза до нижней точки провеса проводов воздушных линий электропередачи через водосмы менее минимально допустимого расстояния, в том числе с учетом максимального уровня подъема воды при паводке; е) проезд машин и механизмов, именуемых общей высотой с грузом или без груза от поверхности дороги более 4,5 метра (в охранных зонах воздушных линий электропередачи); ж) земляные работы на глубине более 0,3 метра (на вспахиваемых землях на глубине более 0,45 метра), а также планировка грунта (в охранных зонах подземных кабельных линий электропередачи); з) полив сельскохозяйственных культур в случае, если высота струи воды может составить свыше 3 метров (в охранных зонах воздушных линий электропередачи); и) полевые сельскохозяйственные работы с применением сельскохозяйственных машин и оборудования высотой более 4 метров (в охранных зонах воздушных линий электропередачи) или (полевые сельскохозяйственные работы, связанные с вспашкой земли (в охранных зонах кабельных линий электропередачи)). п.11. В охранных зонах, установленных для объектов электросетевого хозяйства напряжением до 1000 вольт, помимо действий, предусмотренных пунктом 10 настоящих Правил, без письменного решения о согласовании сетевых организаций запрещается: а) размещать детские и спортивные площадки, стадионы, рынки, торговые точки, полевые станы, загоны для скота, гаражи и стоянки всех видов машин и механизмов (в охранных зонах воздушных линий электропередачи); б) складировать или размещать хранилища любых, в том числе горюче-смазочных, материалов; в) устраивать причалы для стоянки судов, барж и плавучих кранов, бросать якоря с судов и осущестлять их проход с отданными якорями, цепями, лотами, волокушами и тралями (в охранных зонах подводных кабельных линий электропередачи). 50.11.2.36. Доверенность от 25.05.2015 № 2-1039</p>		
3	3	116	<p>Ограничения прав на земельный участок, предусмотренные статьями 56, 56.1 Земельного кодекса Российской Федерации. Ограничение использования объектов недвижимости в границах охранных зон без письменного решения о Правительстве РФ № 160 от 24.02.2009г., п.п 10, 11: п.10. В пределах охранных зон без письменного решения о согласовании сетевых организаций юридическим и физическим лицам запрещается: а) строительство, капитальный ремонт, реконструкция или снос зданий и сооружений; б) горные, взрывные, мелиоративные работы, в том числе связанные с временным затоплением земель; в) посадка и вырубка деревьев и кустарников; г) дноуглубительные, землечерпальные и погрузочно-разгрузочные работы; д) добыча рыбы, других водных животных и растений придонными орудиями лова, устройство водопоев, копка льда (в охранных зонах подводных кабельных линий электропередачи); е) проход судов, у которых расстояние по вертикали от верхнего крайнего габарита с грузом или без груза до нижней точки провеса проводов воздушных линий электропередачи через водосмы менее минимально допустимого расстояния, в том числе с учетом максимального уровня подъема воды при паводке; е) проезд машин и механизмов, именуемых общей высотой с грузом или без груза от поверхности дороги более 4,5 метра (в</p>		



Начальник территориального отдела №17  
(полное наименование должности)

Е. В. Трунов  
(инициалы, фамилия)

М.П.

КАДАСТРОВЫЙ ПАСПОРТ ЗЕМЕЛЬНОГО УЧАСТКА

"14" апреля 2016 г. № МО-16/ЗВ-967672

Кадастровый номер: 50:11:0030106:841		2	Лист № 2	3	Всего листов: 8
Сведения о частях земельного участка и обременениях					
Номер п/п	Учетный номер части	Площадь (м²)	Характеристика части		
1	2	3	4		
			<p>охранных зонах воздушных линий электропередачи); ж) земляные работы на глубине более 0,3 метра (на вспахиваемых землях на глубине более 0,45 метра), а также планировка грунта (в охранных зонах подземных кабельных линий электропередачи); з) полив сельскохозяйственных культур в случае, если высота струи воды может составить свыше 3 метров (в охранных зонах воздушных линий электропередачи); и) полевые сельскохозяйственные работы с применением сельскохозяйственных машин и оборудования высотой более 4 метров (в охранных зонах воздушных линий электропередачи) или полевые сельскохозяйственные работы, связанные с вспашкой земли (в охранных зонах кабельных линий электропередачи); л. 11. В охранных зонах, установленных для объектов электросетевого хозяйства напряжением до 1000 вольт, помимо действий, предусмотренных пунктом 10 настоящих Правил, без письменного решения о согласовании сетевых организаций запрещается: а) размещать детские и спортивные площадки, стадионы, рынки, торговые точки, полевые станы, загоны для скота, гаражи и стоянки всех видов машин и механизмов (в охранных зонах воздушных линий электропередачи); б) складировать или размещать хранилища любых, в том числе горюче-смазочных, материалов; в) устраивать причалы для стоянки судов, барж и плавучих кранов, бросать якоря с судов и осуществлять их проход с отпавными якорями, цепями, лотами, волокушами и трапами (в охранных зонах подводных кабельных линий электропередачи). 50.11.2.46. Доверенность от 25.05.2015 № 2-1039</p>		

Начальник территориального отдела №17  
(полное наименование должности)

Е. В. Трунов  
(инициалы, фамилия)



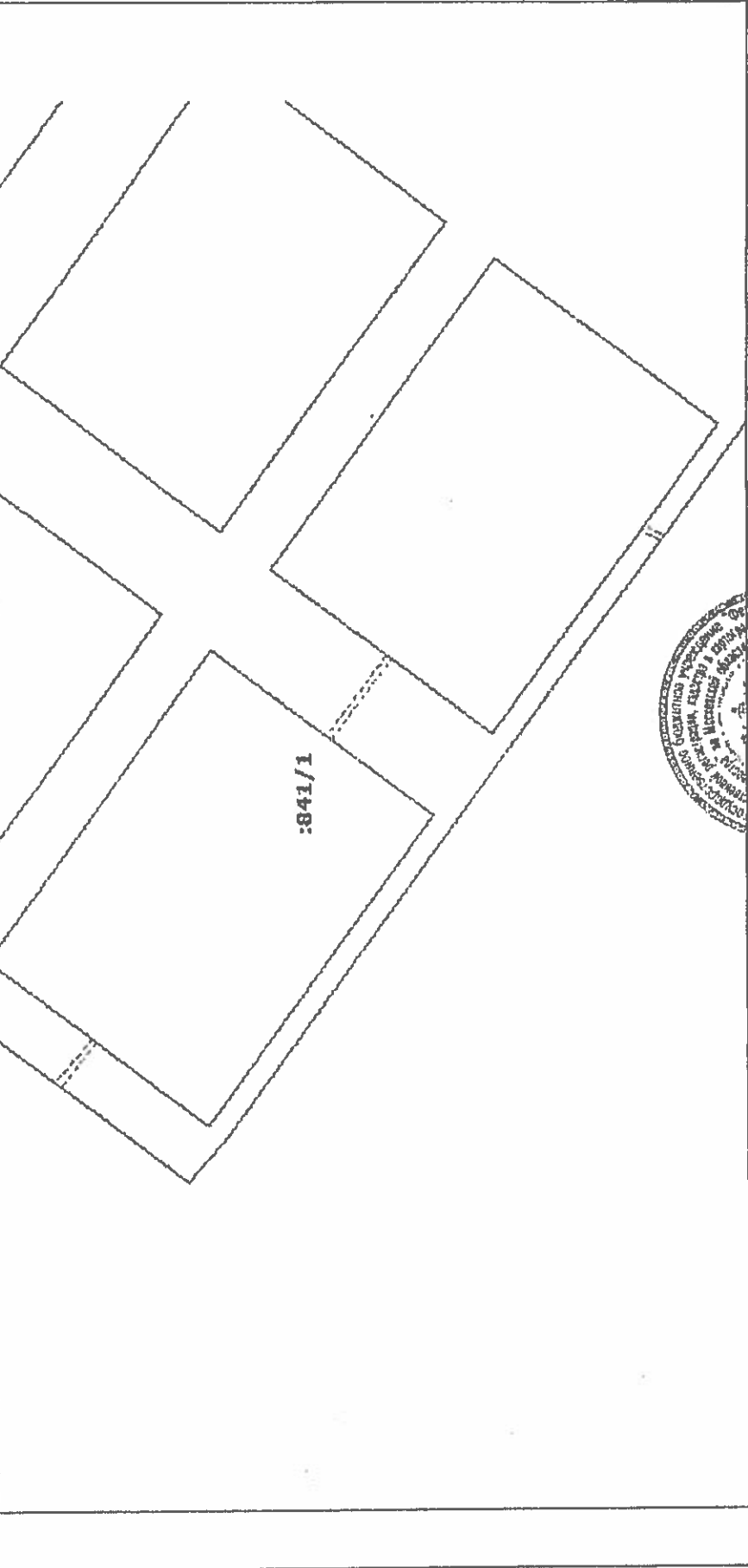
КАДАСТРОВЫЙ ПАСПОРТ ЗЕМЕЛЬНОГО УЧАСТКА

"14" апреля 2016 г. № МО-16/ЗВ-967672

1	Кадастровый номер:	50:11:0030106:841	2	Лист № 6	3	Всего листов: 8
---	--------------------	-------------------	---	----------	---	-----------------

4 План (чертеж, схема) части земельного участка

Учетный номер части: 50:11:0030106:841/1  
MapXtreme 2008 © SDK Developer License © 2008 Pitney Bowes Meripita Corporation.



5	Масштаб 1:2000
---	----------------



Начальник территориального отдела №17  
(полное наименование должности)

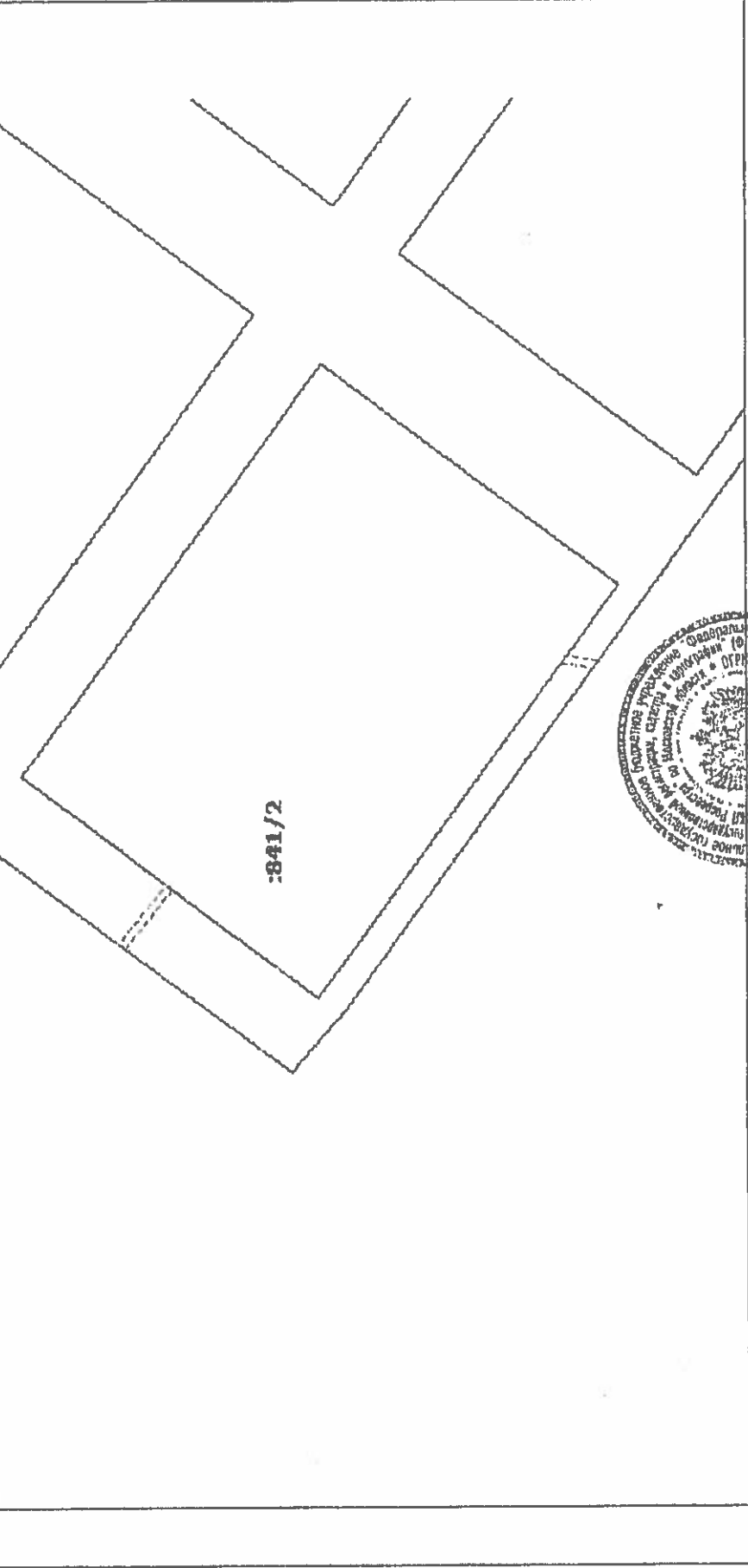
Е. В. Трунов  
(инициалы, фамилия)

КАДАСТРОВЫЙ ПАСПОРТ ЗЕМЕЛЬНОГО УЧАСТКА

"14" апреля 2016 г. № МО-16/ЭВ-967672

1	Кадастровый номер:	50:11:0030106:841	2	Лист № 7	3	Всего листов: 8
---	--------------------	-------------------	---	----------	---	-----------------

4 План (чертеж, схема) части земельного участка  
 Участный номер части: 50:11:0030106:841/2  
 MapXtreme 2008 © SDK Developer License, © 2008 Pitney Bowes MapInfo Corporation.



5 Масштаб 1:1500

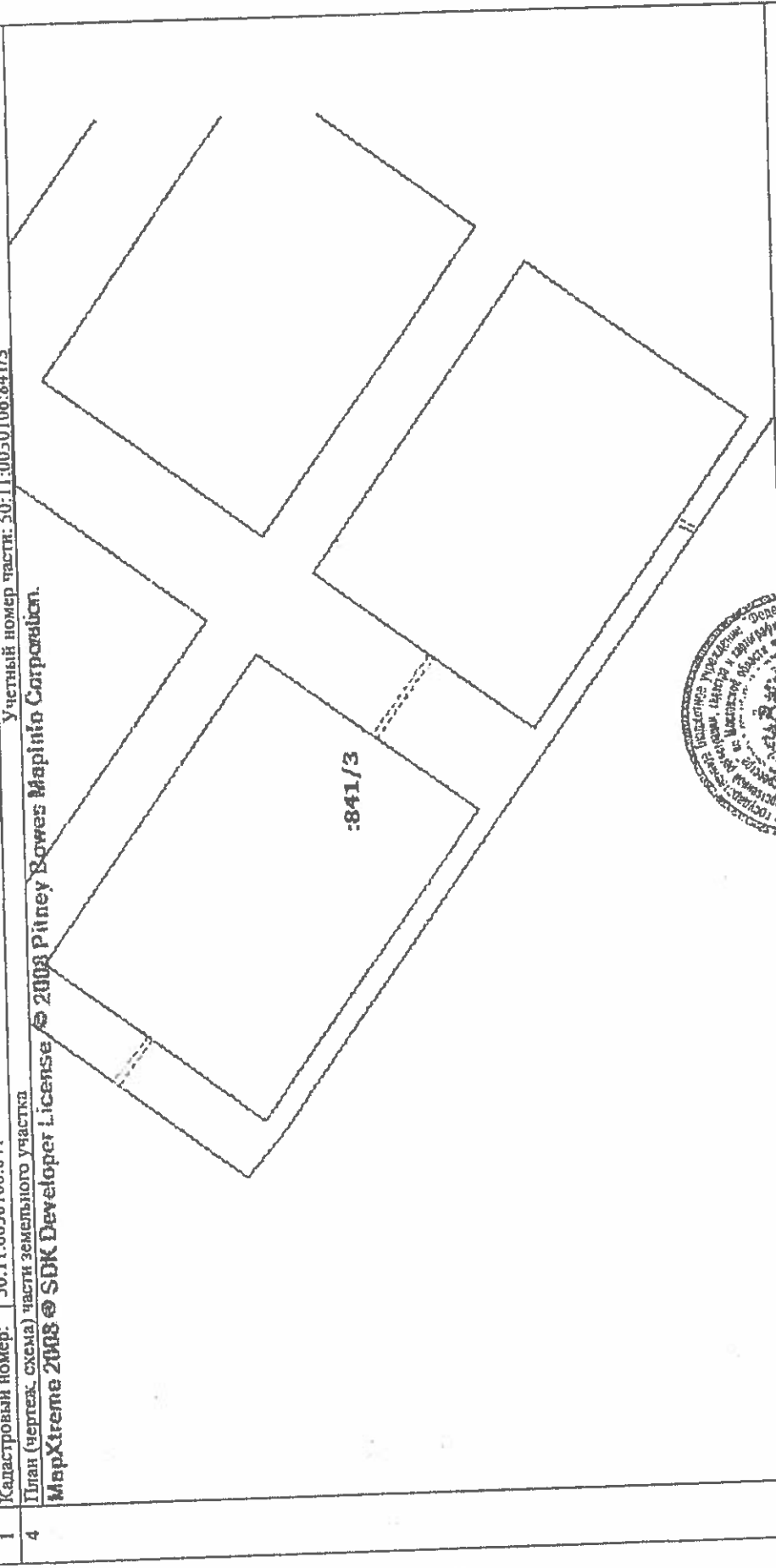



Начальник территориального отдела №17  
 (подпись наименованием должности)

Е. В. Трунов  
 (инициалы, фамилия)

М.П.

КАДАСТРОВЫЙ ПАСПОРТ ЗЕМЕЛЬНОГО УЧАСТКА

"14" апреля 2016 г. № МО-16/ЗВ-967672		2	Лист № 8	3	Всего листов: 8
1	Кадастровый номер: 50:11:0030106:841	Учетный номер части: 50:11:0030106:841/3			
4	План (чертеж, схема) части земельного участка MapXtreme 2008 © SDK Developer License © 2008 Pitney Bowes MapInfo Corporation.				
					
5	Масштаб 1:2000				
					
Е. В. Трунов (инициалы, фамилия)					
Начальник территориального отдела №17 (полное наименование должности)					

Филиал федерального государственного бюджетного учреждения "Федеральная кадастровая палата Росреестра" по Московской области  
(полное наименование органа кадастрового учета)

КП.1

КАДАСТРОВЫЙ ПАСПОРТ ЗЕМЕЛЬНОГО УЧАСТКА

"14" апреля 2016 г. № МО-16/ЗВ-967671

1	Кадастровый номер:	50:11:0030106:842	2	Лист № 1	3	Всего листов: 2
4	Номер кадастрового квартала:	50:11:0030106				
5	Предельные номера:	50:11:0030106:778, 50:11:0030106:779	6	Дата внесения номера в государственный кадастр недвижимости: 14.04.2016		
7						
8	Кадастровые номера объектов капитального строительства: —					
9	Адрес (описание местоположения): Московская область, Красногорский муниципальный район, городское поселение Нахабино, р.п.Нахабино					
10	Категория земель: Земля населенных пунктов					
11	Разрешенное использование: под мало- и среднеэтажное жилищное строительство					
12	Площадь: 20114/49 кв. м					
13	Кадастровая стоимость: 203355154.80 руб.					
14	Сведения о правах: —					
15	Особые отметки: —					
16	Сведения о природных объектах: —					
17	Дополнительные сведения:					
17.1	Кадастровые номера участков, образованных с земельным участком: 50:11:0030106:847, 50:11:0030106:849, 50:11:0030106:851, 50:11:0030106:854, 50:11:0030106:856, 50:11:0030106:835, 50:11:0030106:825, 50:11:0030106:829, 50:11:0030106:855, 50:11:0030106:844, 50:11:0030106:834, 50:11:0030106:828, 50:11:0030106:827, 50:11:0030106:850, 50:11:0030106:843, 50:11:0030106:839, 50:11:0030106:837, 50:11:0030106:832, 50:11:0030106:831, 50:11:0030106:848, 50:11:0030106:838, 50:11:0030106:836, 50:11:0030106:852, 50:11:0030106:853, 50:11:0030106:841, 50:11:0030106:840, 50:11:0030106:833, 50:11:0030106:826					
17.2	Кадастровый номер преобразованного участка: —					
17.3	Кадастровые номера участков, подлежащих снятию или снятых с кадастрового учета: 50:11:0030106:779, 50:11:0030106:778					
17.4	Кадастровые номера участков, образованных из земельного участка: —					
18	Характер сведений государственного кадастра недвижимости (статус записи о земельном участке): Сведения об объекте недвижимости имеют статус временные.					
19	Дата истечения временного характера сведений: 15.04.2021.					
19	Сведения о кадастровых инженерах: Давыдчик Юрий Михайлович, 50-11-479-2006/06					



Начальник территориального отдела №17  
(полное наименование должности)

Е. В. Трунов  
(инициалы, фамилия)

И.о. заместителя начальника отдела  
Пчелкин В.В.


КАДАСТРОВЫЙ ПАСПОРТ ЗЕМЕЛЬНОГО УЧАСТКА

"14" апреля 2016 г. № МО-16/ЗВ-967671

1	Кадастровый номер:	50:11:0030106:842	2	Лист № 2	3	Всего листов: 2
---	--------------------	-------------------	---	----------	---	-----------------

4 План (чертеж, схема) земельного участка

MapXtreme 2008 © SDK Developer License. © 2008 Pitney Bowes MapInfo Corporation.



5	Масштаб	1:2500
---	---------	--------



Начальник территориального отдела №17	
(полное наименование должности)	
Е. В. Трунов	
(инициалы, фамилия)	

М.П.



Филиал федерального государственного бюджетного учреждения "Федеральная кадастровая палата Росреестра" по Московской области  
(полное наименование органа кадастрового учета)

КП.1

КАДАСТРОВЫЙ ПАСПОРТ ЗЕМЕЛЬНОГО УЧАСТКА

"14" апреля 2016 г. № МО-16/ЗВ-967657

1	Кадастровый номер:	50:11:0030106:845	2	Лист № 1	3	Всего листов: 6
4	Номер кадастрового квартала:	50:11:0030106				
5	Предыдущие номера:	50:11:0030106:778, 50:11:0030106:779	6	Дата внесения номера в государственный кадастр недвижимости: 14.04.2016		
7						
8	Кадастровые номера объектов капитального строительства: —					
9	Адрес (описание местоположения): Московская область, Красногорский муниципальный район, городское поселение Нахабино, р.п.Нахабино					
10	Категория земель: Земли населенных пунктов					
11	Разрешенное использование: под мало- и среднеэтажное жилищное строительство					
12	Площадь: 35170 +/- 65 кв. м					
13	Кадастровая стоимость: 355573272.10 руб.					
14	Сведения о правах: —					
15	Особые отметки: —					
16	Сведения о природных объектах: —					
17	Дополнительные сведения:					
17.1	Кадастровые номера участков, образованных с земельным участком: 50:11:0030106:847, 50:11:0030106:849, 50:11:0030106:851, 50:11:0030106:854, 50:11:0030106:856, 50:11:0030106:835, 50:11:0030106:825, 50:11:0030106:830, 50:11:0030106:829, 50:11:0030106:855, 50:11:0030106:844, 50:11:0030106:842, 50:11:0030106:834, 50:11:0030106:828, 50:11:0030106:827, 50:11:0030106:843, 50:11:0030106:839, 50:11:0030106:837, 50:11:0030106:832, 50:11:0030106:831, 50:11:0030106:848, 50:11:0030106:838, 50:11:0030106:852, 50:11:0030106:853, 50:11:0030106:841, 50:11:0030106:840, 50:11:0030106:833, 50:11:0030106:826					
17.2	Кадастровый номер преобразованного участка: —					
17.3	Кадастровые номера участков, подлежащих снятию или снятых с кадастрового учета: 50:11:0030106:779, 50:11:0030106:778					
17.4	Кадастровые номера участков, образованных из земельного участка: —					
18	Характер сведений государственного кадастра недвижимости (статус записи о земельном участке): Сведения об объекте недвижимости имеют статус временные.					
19	Дата истечения временного характера сведений - 15.04.2021.					
19	Сведения о кадастровых инженерах: Давыдчик Юрий Михайлович, 50-11-479-31-03-2016 г.					

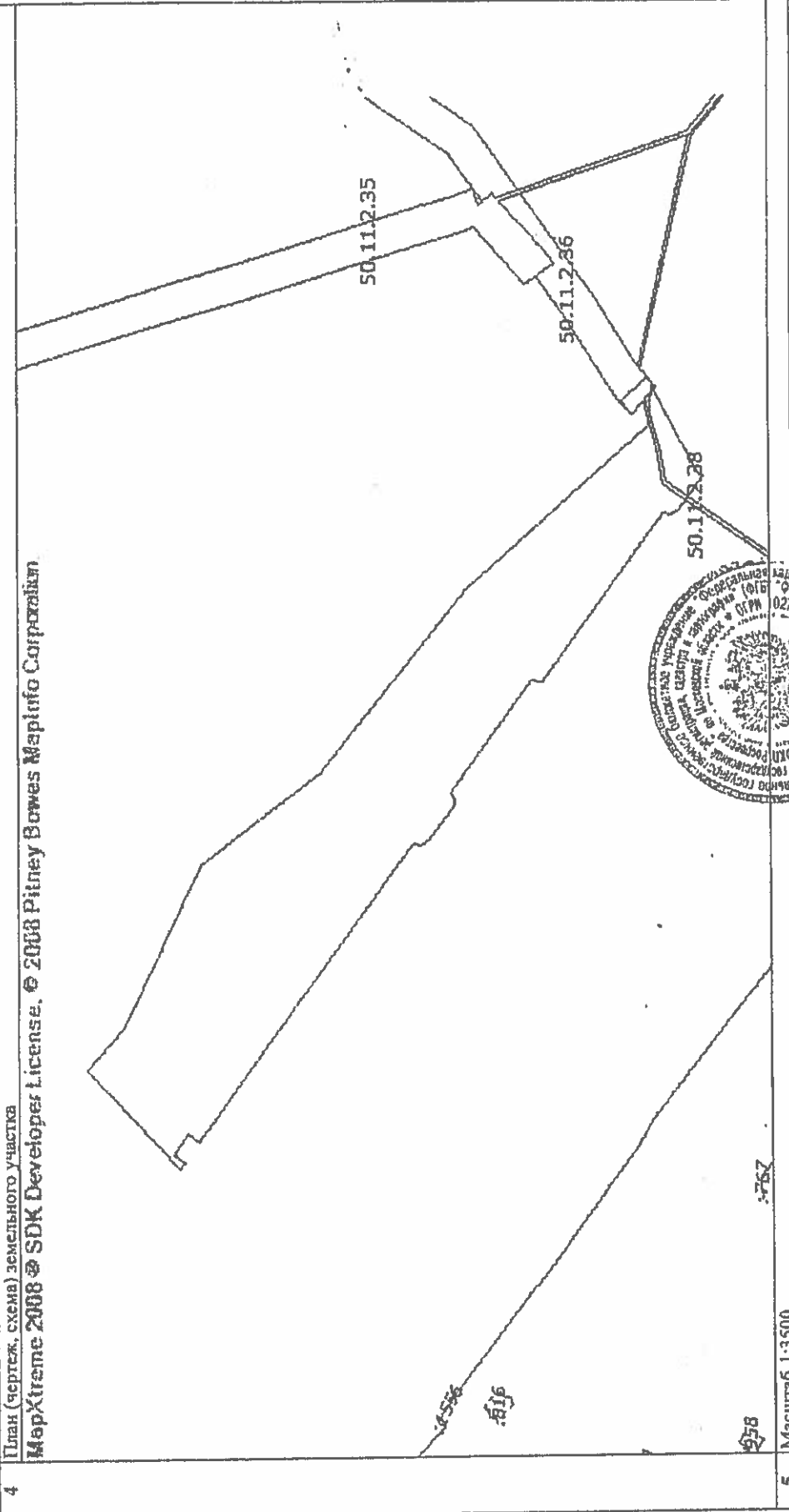


Начальник территориального отдела №17  
(полное наименование должности)

Е. В. Трунов  
(инициалы, фамилия)

И.о. заместителя начальника отдела:  
Пчелкин В.В.

КАДАСТРОВЫЙ ПАСПОРТ ЗЕМЕЛЬНОГО УЧАСТКА

"14" апреля 2016 г. № МО-16/ЗВ-967657		2	Лист № 2	3	Всего листов: 6
1	Кадастровый номер: 50:11:0030106:845				
4	План (чертеж, схема) земельного участка MapXtreme 2008 © SDK Developer License. © 2008 Pitney Bowes MapInfo Corporation				
5	Масштаб 1:3500				
Начальник территориального отдела №17 (полное наименование должности)		Е. В. Трунова (инициалы, фамилия)			
		М.П.			

КАДАСТРОВЫЙ ПАСПОРТ ЗЕМЕЛЬНОГО УЧАСТКА

"14" апреля 2016 г. № МО-16/ЗВ-967657

Кадастровый номер: 50:11:0030106:845 Лист № 2 3 Всего листов: 6


4 Сведения о частях земельного участка и обременениях

Номер п/п	Учетный номер части	Площадь (м²)	Характеристика части
1	2	3	4
1	1	115	<p>Ограничения прав на земельный участок, предусмотренные статьями 56, 56.1 Земельного кодекса Российской Федерации. Ограничение использования объектов недвижимости в границах зоны, предусмотренно Постановлением Правительства РФ № 160 от 24.02.2009г., п.п 10, 11: п.10. В пределах охранных зон без письменного решения о согласовании сетевых организаций юридическим и физическим лицам запрещается: а) строительство, капитальный ремонт, реконструкция или снос зданий и сооружений; б) горные, взрывные, мелноративные работы, в том числе связанные с временным затоплением земель; в) посадка и вырубка деревьев и кустарников; г) дноуглубительные, землячерпальные и погрузочно-разгрузочные работы, добыча рыбы, других водных животных и растений придонными орудиями лова, устройство водопоев, колка и заготовка льда (в охранных зонах подводных кабельных линий электропередачи); д) проход судов, у которых расстояние по вертикали от верхнего крайнего габарита с грузом или без груза до нижней точки провеса проводов переходов воздушных линий электропередачи через водоемы менее минимально допустимого расстояния, в том числе с учетом максимального уровня подъема воды при паводке; е) проезд машин и механизмов, имеющих общую высоту с грузом или без груза от поверхности дороги более 4,5 метра (в охранных зонах воздушных линий электропередачи); ж) земляные работы на глубине более 0,3 метра (на вспахиваемых землях на глубине более 0,45 метра), а также планировка грунта (в охранных зонах подземных кабельных линий электропередачи); з) полив сельскохозяйственных культур в случае, если высота струи воды может составить свыше 3 метров (в охранных зонах воздушных линий электропередачи); и) полевые сельскохозяйственные работы с применением сельскохозяйственных машин и оборудования высотой более 4 метров (в охранных зонах воздушных линий электропередачи) или полевые сельскохозяйственные работы, связанные с вспашкой земли (в охранных зонах кабельных линий электропередачи). п.11. В охранных зонах, установленных для объектов электросетевого хозяйства напряжением до 1000 вольт, помимо действий, предусмотренных пунктом 10 настоящих Правил, без письменного решения о согласовании сетевых организаций запрещается: а) размещать детские и спортивные площадки, стадионы, рынки, торговые точки, полевые станы, загоны для скота, гаражи и стоянки всех видов машин и механизмов (в охранных зонах воздушных линий электропередачи); б) складировать или размещать хранилища любых, в том числе горюче-смазочных, материалов; в) устранять причалы для стоянки судов, барж и плавучих кранов, бросать якоря с судов и осуществлять их проход с отганными якорями, цепями, лотами, волокушами и тралями (в охранных зонах подводных кабельных линий электропередачи). 50.11.2.36. Доверенность от 25.05.2015 № 2-1039</p>
2	2	115	<p>Ограничения прав на земельный участок, предусмотренные статьями 56, 56.1 Земельного кодекса Российской Федерации. Ограничение использования объектов недвижимости в границах зоны, предусмотренно Постановлением Правительства РФ № 160 от 24.02.2009г., п.п 10, 11: п.10. В пределах охранных зон без письменного решения о согласовании сетевых организаций юридическим и физическим лицам запрещается: а) строительство, капитальный ремонт, реконструкция или снос зданий и сооружений; б) горные, взрывные, мелноративные работы, в том числе связанные с временным затоплением земель; в) посадка и вырубка деревьев и кустарников; г) дноуглубительные, землячерпальные и погрузочно-разгрузочные работы, добыча рыбы, других водных животных и растений придонными орудиями лова, устройство водопоев, колка и заготовка льда (в охранных зонах подводных кабельных линий электропередачи); д) проход судов, у которых расстояние по вертикали от верхнего крайнего габарита с грузом или без груза до нижней точки провеса проводов переходов воздушных линий электропередачи через водоемы менее минимально допустимого расстояния, в том числе с учетом максимального уровня подъема воды при паводке; е) проезд машин и механизмов, имеющих общую высоту с грузом или без груза от поверхности дороги более 4,5 метра (в охранных зонах воздушных линий электропередачи); ж) земляные работы на глубине более 0,3 метра (на вспахиваемых землях на глубине более 0,45 метра), а также планировка грунта (в охранных зонах подземных кабельных линий электропередачи); з) полив сельскохозяйственных культур в случае, если высота струи воды может составить свыше 3 метров (в охранных зонах воздушных линий электропередачи); и) полевые сельскохозяйственные работы с применением сельскохозяйственных машин и оборудования высотой более 4 метров (в охранных зонах воздушных линий электропередачи) или полевые сельскохозяйственные работы, связанные с вспашкой земли (в охранных зонах кабельных линий электропередачи). п.11. В охранных зонах, установленных для объектов электросетевого хозяйства напряжением до 1000 вольт, помимо действий, предусмотренных пунктом 10 настоящих Правил, без письменного решения о согласовании сетевых организаций запрещается: а) размещать детские и спортивные площадки, стадионы, рынки, торговые точки, полевые станы, загоны для скота, гаражи и стоянки всех видов машин и механизмов (в охранных зонах воздушных линий электропередачи); б) складировать или размещать хранилища любых, в том числе горюче-смазочных, материалов; в) устранять причалы для стоянки судов, барж и плавучих кранов, бросать якоря с судов и осуществлять их проход с отганными якорями, цепями, лотами, волокушами и тралями (в охранных зонах подводных кабельных линий электропередачи). 50.11.2.36. Доверенность от 25.05.2015 № 2-1039</p>

Начальник территориального отдела №17  
(полное наименование должности)

М.П.

Е. В. Трунов  
(инициалы, фамилия)



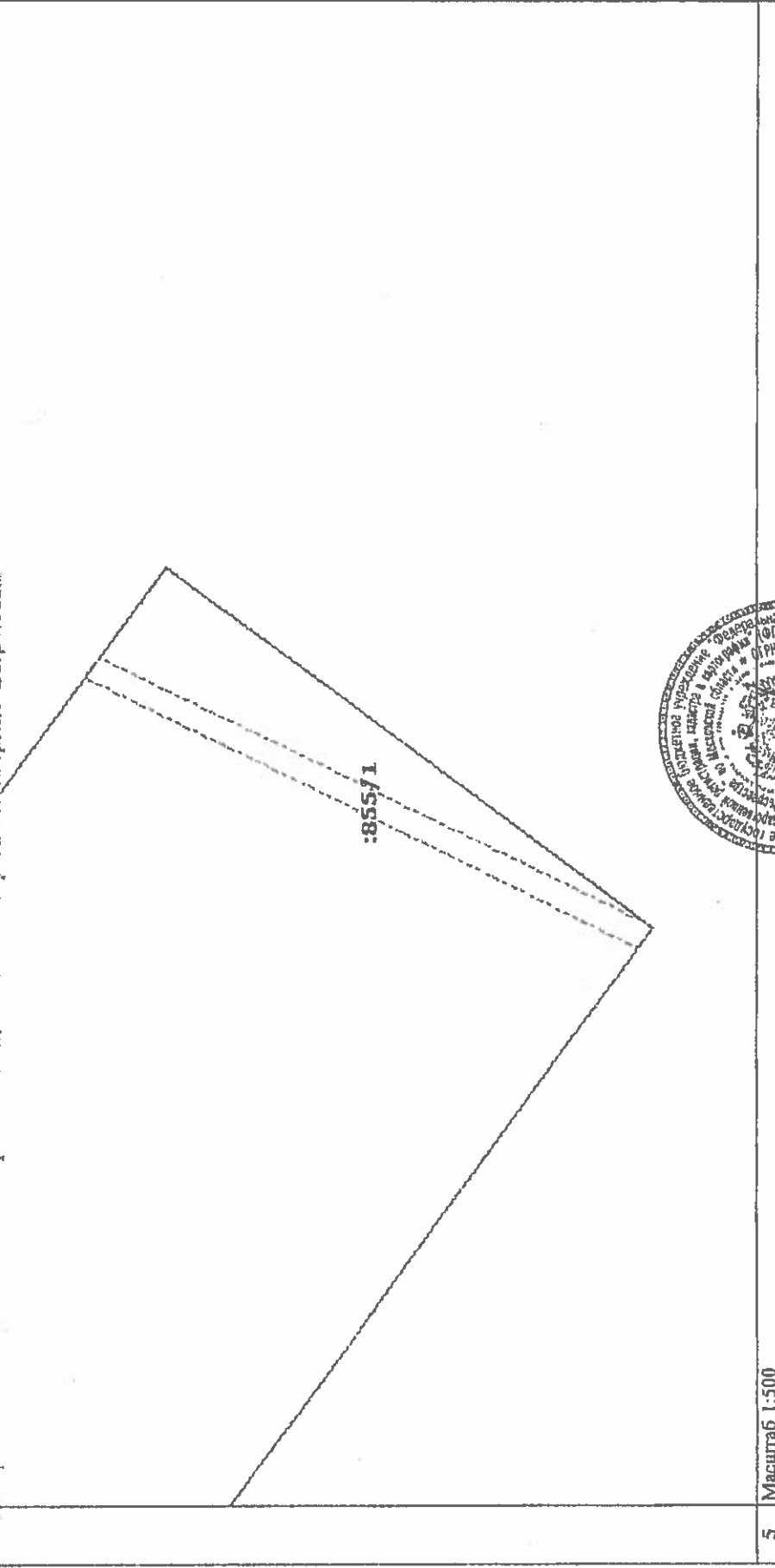
КАДАСТРОВЫЙ ПАСПОРТ ЗЕМЕЛЬНОГО УЧАСТКА

"14" апреля 2016 г. № МО-16/ЗВ-967667

1	Кадастровый номер:	50:11:0030106:855	2	Лист № 6	3	Всего листов: 6
---	--------------------	-------------------	---	----------	---	-----------------

Учетный номер части: 50:11:0030106:855/1

4 План (чертеж, схема) части земельного участка  
MapXtreme 2008 © SDK Developer License. © 2008 Pitney Bowes, MapInfo Corporation.



5 Масштаб 1:500



Начальник территориального отдела №17  
(полное наименование должности)

Е. В. Трунов  
(инициалы, фамилия)

Фонд федерального государственного бюджетного учреждения "Федеральная кадастровая палата Росреестра" по Московской области  
(полное наименование органа кадастрового учета)

КП.1


КАДАСТРОВЫЙ ПАСПОРТ ЗЕМЕЛЬНОГО УЧАСТКА

"14" апреля 2016 г. № МО-16/ЗВ-967668

1	Кадастровый номер:	50:11:0030106:856	2	Лист № 1	3	Всего листов: 4
4	Номер кадастрового квартала:	50:11:0030106				
5	Предыдущие номера:	50:11:0030106:778, 50:11:0030106:779	6	Дата внесения номера в государственный кадастр недвижимости: 14.04.2016		
7						
8	Кадастровые номера объектов капитального строительства: _____					
9	Адрес (описание местоположения): Московская область, Красногорский муниципальный район, городское поселение Нахабино, р.п.Нахабино					
10	Категория земель: Земли населенных пунктов					
11	Разрешенное использование: под мало- и среднеэтажное жилищное строительство					
12	Площадь: 2085 +/- 16 кв. м					
13	Кадастровая стоимость: 21079621.05 руб.					
14	Сведения о правах: _____					
15	Особые отметки: _____					
16	Сведения о природных объектах: _____					
17	Дополнительные сведения:					
17.1	Кадастровые номера участков, образованных с земельным участком: 50:11:0030106:847, 50:11:0030106:849, 50:11:0030106:851, 50:11:0030106:854, 50:11:0030106:835, 50:11:0030106:825, 50:11:0030106:830, 50:11:0030106:829, 50:11:0030106:855, 50:11:0030106:844, 50:11:0030106:842, 50:11:0030106:834, 50:11:0030106:828, 50:11:0030106:827, 50:11:0030106:850, 50:11:0030106:845, 50:11:0030106:843, 50:11:0030106:839, 50:11:0030106:837, 50:11:0030106:832, 50:11:0030106:831, 50:11:0030106:848, 50:11:0030106:838, 50:11:0030106:836, 50:11:0030106:846, 50:11:0030106:852, 50:11:0030106:853, 50:11:0030106:841, 50:11:0030106:840, 50:11:0030106:833, 50:11:0030106:826					
17.2	Кадастровый номер преобразованного участка: _____					
17.3	Кадастровые номера участков, подлежащих снятию или снятых с кадастрового учета: 50:11:0030106:779, 50:11:0030106:778					
17.4	Кадастровые номера участков, образованных из земельного участка: _____					
18	Характер сведений государственного кадастра недвижимости (статус записи о земельном участке): Сведения об объекте недвижимости имеют статус временный.					
19	Дата истечения временного характера сведений - 15.04.2021.					
	Сведения о кадастровых инженерах: Давыдчик Юрий Михайлович, 50-11-47					

Начальник территориального отдела №17  
(полное наименование должности)

Е. В. Трунов  
(инициалы, фамилия)



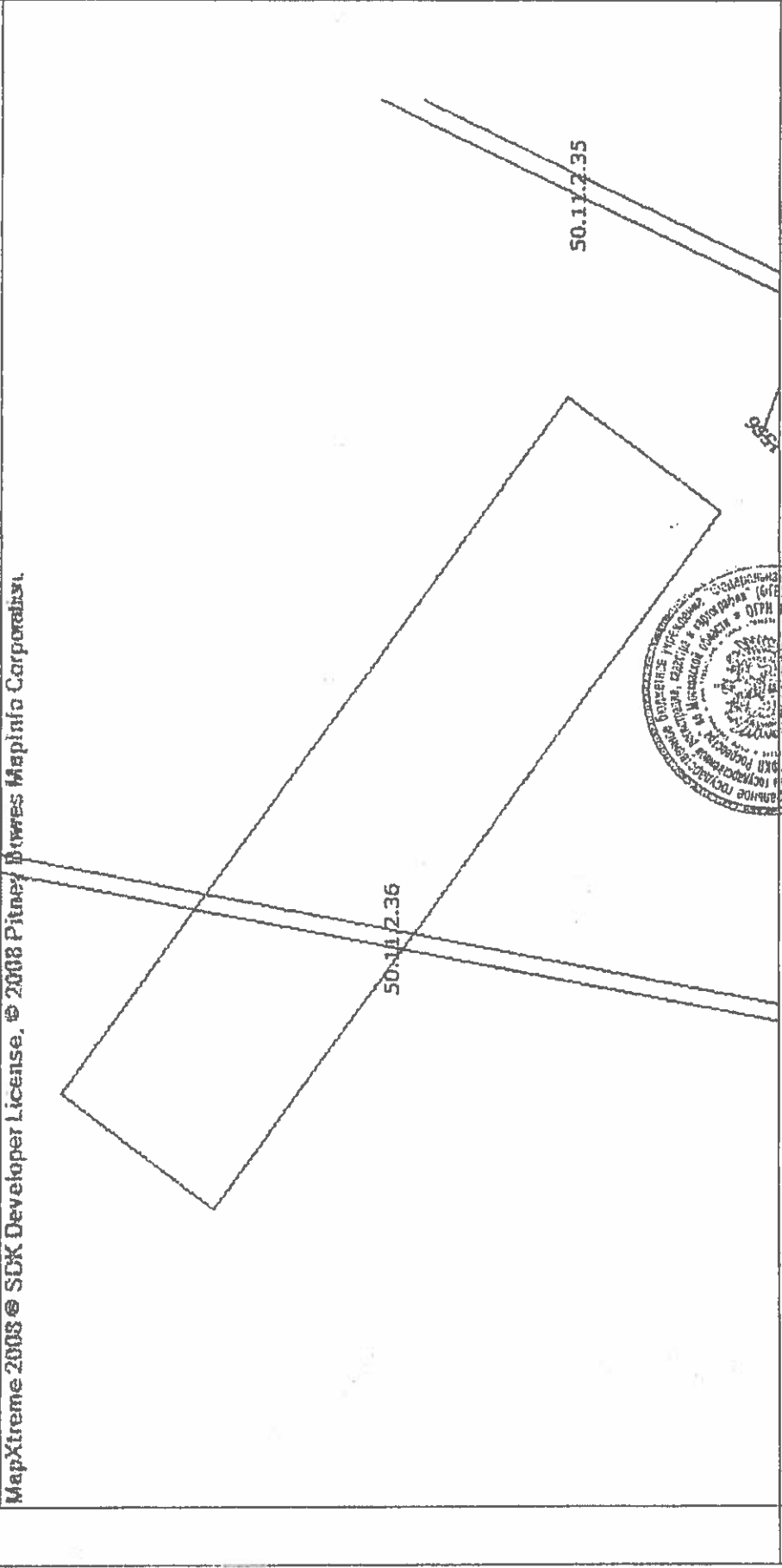
И.о. заместителя начальника отдела

Пчелкин В.В.

КАДАСТРОВЫЙ ПАСПОРТ ЗЕМЕЛЬНОГО УЧАСТКА

"14" апреля 2016 г. № МО-16/ЗВ-967668

1	Кадастровый номер: 50:11:0030106:856	2	Лист № 2	3	Всего листов: 4
---	--------------------------------------	---	----------	---	-----------------



Начальник территориального отдела №17 (полное наименование должности)	Е. В. Трунов (инициалы, фамилия)
--	-------------------------------------

М.П.

КАДАСТРОВЫЙ ПАСПОРТ ЗЕМЕЛЬНОГО УЧАСТКА

"14" апреля 2016 г. № МО-16/ЗВ-967668

1	Кадастровый номер:	50:11:0030106:856	2	Лист № 3	3	Всего листов: 4
4	Сведения о частях земельного участка и обременениях					
Номер п/п	Учетный номер части	Площадь (м²)	Характеристика части			
1	2	3	4			
1	1	48	<p>Ограничения прав на земельный участок, предусмотренные статьями 56, 56.1 Земельного кодекса Российской Федерации. Ограничение использования объектов недвижимости в границах зоны, предусмотренной Постановлением Правительства РФ № 160 от 24.02.2009г., п.п 10, 11: п.10. В пределах охранных зон без письменного решения о согласовании сетевых организаций юридическим и физическим лицам запрещаются: а) строительство, капитальный ремонт, реконструкция или снос зданий и сооружений; б) горные, взрывные, мелкоративные работы, в том числе связанные с временным затоплением земель; в) посадка и вырубка деревьев и кустарников; г) дноуглубительные, землестерпальные и погрузочно-разгрузочные работы, добыча рыбы, других водных животных и растений придонными орудиями лова, устройство водопоев, копка и заготовка льда (в охранных зонах подводных кабельных линий электропередачи); д) проход судов, у которых расстояние по вертикали от верхнего крайнего габарита с грузом или без груза до нижней точки провеса проводов переходов воздушных линий электропередачи через водоемы менее минимально допустимого расстояния, в том числе с учетом максимального уровня подъема воды при паводке; е) проезд машин и механизмов, имеющих общую высоту с грузом или без груза от поверхности дороги более 4,5 метра (в охранных зонах воздушных линий электропередачи); ж) земляные работы на глубине более 0,3 метра (на вспахиваемых землях на глубине более 0,45 метра), а также планировка грунта (в охранных зонах подземных кабельных линий электропередачи); з) полив сельскохозяйственных культур в случае, если высота струи воды может составить свыше 3 метров (в охранных зонах воздушных линий электропередачи); и) полевые сельскохозяйственные работы с применением сельскохозяйственных машин и оборудования высотой более 4 метров (в охранных зонах воздушных линий электропередачи) или полевые сельскохозяйственные работы, связанные с вспашкой земли (в охранных зонах кабельных линий электропередачи). п.11. В охранных зонах, установленных для объектов электросетевого хозяйства напряжением до 1000 вольт, помимо действий, предусмотренных пунктом 10 настоящих Правил, без письменного решения о согласовании сетевых организаций запрещается: а) размещать детские и спортивные площадки, стадионы, рынки, торговые точки, полевые станы, загоны для скота, гаражи и стоянки всех видов машин и механизмов (в охранных зонах воздушных линий электропередачи); б) складировать или размещать хранилища любых, в том числе горюче-смазочных, материалов (в охранных зонах воздушных линий электропередачи); в) размещать прицепы для стоянки судов, барж и плавучих кранов, бросать якоря с судов и осуществлять их буксировку (в охранных зонах воздушных линий электропередачи); г) осуществлять погрузку и разгрузку грузов (в охранных зонах подводных кабельных линий электропередачи). 50.11.2.36. Доверенность от 25.05.2015 № 2-1039</p>			



Начальник территориального отдела №17  
(полное наименование должности)

Е. В. Трунов  
(инициалы, фамилия)

КАДАСТРОВЫЙ ПАСПОРТ ЗЕМЕЛЬНОГО УЧАСТКА

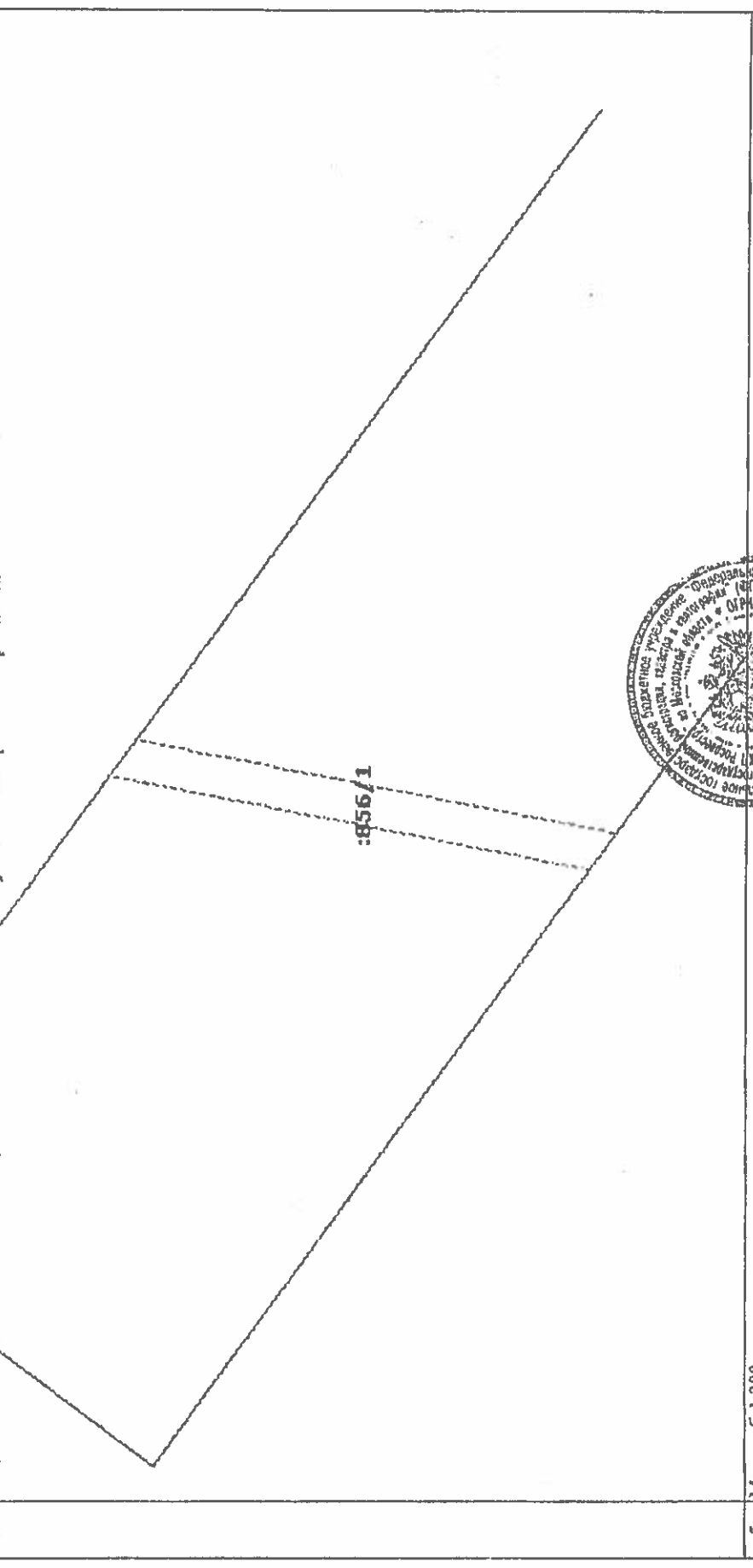
"14" апреля 2016 г. № МО-16/ЗВ-967668

1	Кадастровый номер:	50:11:0030106:856	2	Лист № 4	3	Всего листов: 4
---	--------------------	-------------------	---	----------	---	-----------------

4 План (чертеж, схема) части земельного участка

Учетный номер части: 50:11:0030106:856/1

Маркетинг 2008 © SDK Developer License. © 2008 Pitney Bowes MarInfo Corporation.



5 Масштаб 1:300



Начальник территориального отдела №17  
(полное наименование должности)

Е. В. Трунов  
(инициалы, фамилия)

М.П.



Перевод с английского языка

Перевод печатей на Дополнительном соглашении № 1 от 05 мая 2016 г., к Договору аренды земельного участка от 10 октября 2014 г. между Компанией с ограниченной ответственностью «ОГИЛВИКСКО ЛИМИТЕД» и Обществом с ограниченной ответственностью «ГРАД».

Тисненная печать: ОГИЛВИКСКО ЛИМИТЕД;


Тисненная печать: ОГИЛВИКСКО ЛИМИТЕД;

Тисненная печать: ОГИЛВИКСКО ЛИМИТЕД;

1

Перевод с английского языка на русский язык выполнил Артунов Г.В.

Артунов Геннадий Викторович



Город Москва.

Шестого июня две тысячи шестнадцатого года.

Я, Шуваев Владимир Викторович, временно исполняющий обязанности нотариуса города Москвы Алейника Василия Геннадьевича, свидетельствую подлинность подписи, сделанной переводчиком Артуновым Геннадием Викторовичем в моем присутствии. Личность его установлена.

Зарегистрировано в реестре за № 2-2767

Взыскано по тарифу: 100.00 руб. + 200 руб. ппр

Временно исполняющий обязанности нотариуса



СЛУЖБА ПРОКУРОРА  
РАЙОНА ИЛИ ГОРОДСКОГО РАЙОНА  
ИЛИ ГОРОДСКОГО ОКРУГА

*Вручен*

*10/10/10*



Исходное удостоверение  
на право пользования  
земельным участком  
№ 50  
Исх. № 50 от 17.08.2016  
Дворникова М.А.

635/1



Исх. № 133  
Исх. № 133  
Исх. № 133

Исх. № 133

Исх. № 133

Исх. № 133